

Integrovaná strategie rozvoje území

MAS Regionu Poodří, o.s. v letech 2007–2013



Prezentace obcí


Zpracovatel: MAS Regionu Poodří, o.s. Bartošovice


Konzultant: CpKP střední Morava




listopad 2007


Prezentace obcí Regionu Poodří a města Studénky:

<p>Obec Albrechtičky</p>		<p>Obec již existovala v polovině 14. století, zmínka 1411</p>	<p>Počet obyvatel: 685</p>
<p>Historie:</p> <ul style="list-style-type: none"> - první písemná zmínka o obci je z roku 1411 pod jménem Albrechticz. - ve 13. století patřila obec k hradu Jičinskému, v 15. století hradu Štramberckskému a pak vladykovi Benešovi z Hustopeč - od 16. století připadla panskému sídlu v Nelhubli - Nové Horce, po 30-ti leté válce obec přifařena do Bartošovic a později do Sedlnic, posledními majiteli od roku 1660-1945 byla hrabata z Vetterů z Lilie - ve středověku patřila k nejzámožnějším obcím v okolí, příčinou byly louky při Odře, které umožnily chovat mnoho koňského, hovězího a černého dobytka, měla svůj obecní lán, z jehož příjmů se platily všechny obecní výlohy, ve 2.polovině 18.století přišla pohroma v podobě zabrání 1/2 všech oderských luk vrchností, na zbylou část uloženy všelijaké daně 			
<p>Památky:</p> <ul style="list-style-type: none"> - kostel sv. Mikuláše je dominantou obce, který přestavbami z původní kaple dospěl do dnešní podoby. V 15. století byla přistavěna kostelní loď s dřevěnou věží, která byla v roce 1777 přebudována Karlem Vetterem z Lilie. V letech 1890 – 1892 začala výstavba nového kostela, na místě starého kostela, který byl zbořen. Nový kostel byl vysvěcen 5. července 1892. Pod kostelem se nachází empírová krypta Vetterů z Lilie z roku 1867. - zajímavostí v obci je poslední roubený dům z roku 1865, ve kterém se nachází muzeum obce - náhrobek Ferdinanda Vettera von Lilien a 2056 – litinový kříž na hrobě Philippine graefin de Damm nejstarší dochovaný litinový kříž regionu z roku 1832 - pískovcový Mariánský sloup z roku 1757 			

<p>Obec Bartošovice</p>		<p>Založení obce: 1383-1398</p>	<p>Počet obyvatel: 1606</p>
<p>Historie:</p> <ul style="list-style-type: none"> - první písemné prameny jsou z let 1383 – 1398 jako Parsdorf v souvislosti s lánem, náležícím k příborskému fojstství - nejstarším dokladem osídlení je sekeromlat z mladší doby kamenné, další nálezy - hliněná nádoba s mincemi (české groše, které dal razit král Václav II. a kousky stříbra) - původní české obyvatelstvo se následkem třicetileté války v 17. století poněmčilo, po roce 1918 začalo českých obyvatel přibývat, po obsazení republiky Německem nepatřily Bartošovice do protektorátu, ale připadly přímo k německé říši - osobní byl P. Jan Bayer, farář v obci v letech 1802-1830, přítel spolumajitele panství profesuro Josefa Jiřího Meinerta, oba byli znalci folkloristiky zdejšího kraje 			
<p>Památky:</p> <ul style="list-style-type: none"> - zámek – se připomíná jako pozdně gotická tvrz známá již roku 1480, budova zámku prošla složitým stavebně historickým vývojem, celkový vzhled a část cenného mobiliáře pochází z let 1869-1877 - kostel sv. Petra a Pavla byl přestavěn v roce 1583, dochovány jsou zde náhrobní kameny držitelů bartošovického panství a jejich rodinných příslušníků, nejstarší z nich pochází z roku 1504 - kulturní památkou Hukovic je barokní kostel Navštívení Panny Marie, postavený na místě dřevěného filiálního kostelíku v roce 1765 			


- hrobka rodiny Meinertů - romantická stavba z 1. poloviny 19. století., je postavena podle hrobky J.W.Goetha a je jedinou kopií knížecí hrobky z Výmaru
- bývalá fara (myslivecký zámek) z 18. století se nachází v blízkosti kostela, jedná se o jednopatrovou barokní stavbu z roku 1737. V areálu se dnes nachází sídlo Záchrané stanice pro volně žijící živočichy a centrum ekologické výchovy se stálou expozicí „Příroda a život v Poodří“.
- platan javorolistý – největší strom tohoto druhu v ČR, odhadované stáří je 220 let
- Bartošovický mlýn - technická kulturní památka vedená na Ministerstvu kultury ČR, jehož počátky se datují od konce 15.století. Je situován nad soutokem Bartošovického potoka a patří do pozoruhodně dochované sestavy vodních děl v oderské nivě, do které patří pevný jez s dřevěným deštěním střechovitého typu, soustava rybníků a přírodní a odvodní náhony.

<p>Obec Bernartice nad Odrou</p>		<p>Založení obce: 1374</p>	<p>Počet obyvatel: 857</p>
<p>Historie:</p> <ul style="list-style-type: none"> - první písemná zmínka 1374, ale archeologické nálezy napovídají, že obec byla osídlena již mnohem dříve, koncem 13. století lze předpokládat slovanskou osadu - obec patřila ke starojickému panství a od počátku měla zemědělský charakter, obyvatelé se živilí polním hospodářstvím a chovem hovězího dobytka, včelařstvím a sadřstvím - i když se jedná o obec ryze českou, patřila za 2. světové války k Sudetám – ale svůj český charakter si Bernartice zachovaly i za německé okupace - v obci působil Adolf Turek (1911-1998) historik, filosof a významný archivář 			
<p>Památky:</p> <ul style="list-style-type: none"> - lesní mlýn z druhé poloviny 17.století na řece Odře,dodnes zachované zařízení včetně vodního kola - kostel Navštívení Panny Marie z roku 1837 - místní kaple: Proměnění Pana Ježíše, kaple Korunování Panny Marie Nejsvětější Trojicí, kaple sv. Martina, kaple sv. Anny, kaple sv. Kříže,Jubilejní kaple Panny Marie Lurdské, socha Neposkvrněného početí Panny Marie na kamenném sloupu z roku 1840 - vodárna uvedená do provozu v roce 1892 			

<p>Obec Bílov</p>		<p>Založení obce: 1329</p>	<p>Počet obyvatel: 562</p>
<p>Historie:</p> <ul style="list-style-type: none"> - obec ve 14.století vlastnili pánové z Kravař,ale v obci jsou nálezy už z mladší doby kamenné, přes nedostatek tekoucí vody bylo toto místo osídleno již ve velmi dávných dobách, patří do území přírodního parku Oderské vrchy - v latinsky psaných písemnostech z roku 1329 je obec uváděna jako Below, od roku 1517 ve tvaru Bílov - obec byla dlouho česká, ale postupně přibývalo německé obyvatelstvo, po osvobození 2.května 1945 a vysídlení německého obyvatelstva byla obec osídlena českými obyvateli, hlavně z Bílovecka, Valašska a ze Slovenska 			

Památky:

- kostel sv. Vavřince – původně filiální a dřevěný, do dnešní kamenná podoby byl vystavěn v letech 1709 – 1733 a roku 1814 povýšen na kostel farní
- k památkám patří kostelní zvon s latinským nápisem z roku 1495
- k chráněným památkám církevního charakteru patří také morový sloup z roku 1549 a tři Boží muka

Obec Bravantice		Založení obce: 1370 – 1377	Počet obyvatel: 813
---------------------------	---	-------------------------------	------------------------

Historie:

- již v 9.století tady stál hrad, vystavěný Karlem Velikým k ochraně severojižní obchodní cesty roku 1478 se stal spolumajitelem polský šlechtic Jan z Chobran, držel tvrz a panství do roku 1602, pozdějšími držiteli jsou uváděni hrabata z Vrbna (1651-1722), svobodní páni Řeplínští z Berečka (1722-1797), od roku 1835 Blücherové z Wahlstattu;
- velkostatek byl roku 1926 zčásti zredukován pozemkovou reformou, kdy z něho vznikl bravantský a zbyslavský zbytkový statek, v roce 1945 byl zkonfiskován
- v obci se narodil Anton Hanke, významný speleolog, který objevil podzemní jeskyně mezi Itálií a Slovinskem

Památky:

- nejstarší dochovanou stavbou je farní kostel sv. Valentýna postaven kolem roku 1343
- renesanční zámek byl postaven v 17. století, průčelí zámku bylo počátkem 19. století empírově upraveno, zámek byl postaven na místě původní tvrze, která byla chráněna vodním příkopem
- v okolí kostela se nachází sochy sv. Jana Nepomuského a sv. Františka z poloviny 18. století


Obec Hladké Životice		Založení obce: 1324	Počet obyvatel: 947
--------------------------------	---	------------------------	------------------------


Historie:


- ve 14. století zde již stával dřevěný kostel, v roce 1686 byl v obci postaven kamenný kostel zasvěcený sv. Mikuláši
- obec se proslavila zemědělskou výrobou a s vyhlášeným velkochovem ovcí
- v obci se narodil universitní profesor Ferdinand Liewehr, který se zabýval studiem jazyka, literatury a historie slovanských národů
- v obci se narodil Ferdinand Liewehr, universitní profesor, slovanský filolog, známý svou studií k etymologii pomístních názvů Kravařska – „Die Ortsnamen des Kuhländchens“
- od roku 1910 je v obci pamětní deska rodáku-císařský rada Heinrich Imler, který v Rakousku v roce 1871 zahájil výrobu uměleckého nábytku a měl podporoval umělecká řemesla

Památky:

- kostel zasvěcený sv. Mikuláši byl postaven roku 1686 jako kamenný
- drobné sakrální stavby jako Kaplička sv. Floriána, Kaplička sv. Anežky a Zdislavy
- další církevní památky-pískovcový latinský kříž z roku 1870, dřevěný misijní kříž z roku 1912 a torzo Liebscherova kříže z roku 1877


<p>Obec Jeseník nad Odrou</p>		<p>Založení obce: 12 století</p>	<p>Počet obyvatel: 1 917</p>
<p>Historie:</p> <ul style="list-style-type: none"> - obec založena v tzv. moravské kolonizaci ve 12.století Rajhradským klášteřem, v roce 1201 byl tento kraj věnován klášteřu Hradisko u Olomouce a tím přešel k panství hranickému, ve 14. století patřila pánům z Kravař - v roce 1938 došlo k mnichovskému diktátu, obec následně obsazena německým vojskem, odsun Němců byl proveden ve 3 transportech v červenci až říjnu 1946 - dnešní Jeseník nad Odrou zahrnuje celkem pět vesnic: v roce 1957 se k obci připojily Hrabětice, v roce 1975 Polouvsí a v roce 1976 Blahutovice a Hůřka - významným rodákem je Richard Hartmann, německý básník a spisovatel 			
<p>Památky:</p> <ul style="list-style-type: none"> - barokní zámek s parkem z 18.století, jedná se o jednopatrovou obdélkovou budovu s vysokou mansardovou střechou a hladkým průčelím - kostel Nanebevzetí Panny Marie z roku 1752 - socha sv. Jana z Nepomuka z roku 1733 a gotický kříž U lip z roku 1917 - dominantou hřbitova je stavba Tillovy hrobky a hrobka rytíře Cischini s unikátním secesním pomníkem 			

<p>Obec Jistebník</p>		<p>Založení obce: 1373</p>	<p>Počet obyvatel: 1 486</p>
<p>Historie:</p> <ul style="list-style-type: none"> - osada vznikla v souvislosti s existencí rybníků a rybničního podnikání, které vzniklo již v 1.polovině 15.století, jako výnosný způsob hospodaření - původně náležel Jistebník k panství bíloveckému, pánů z Kravař, později za pobělohorských konfiskací byl zvláštním samostatným statkem, v držení se zde vystřídalo několik rodů (př. Pražmové z Bílkova, Vilémovští z Kojkovic aj.) - obyvatelstvo se v době rekatolizace v 17.století germanizovalo - osobností obce je Prof. PhDr. František Jysek, DrSc., sbormistr, hudební pedagog, doktor věd a umění, který na začátku třicátých let vstoupil do podvědomí národa jako sbormistr Jistebnických zpěváků 			
<p>Památky:</p> <ul style="list-style-type: none"> - farní kostel sv. Petra a Pavla, základní kámen položen 1808, roku 1812 zasvěcen Petru a Pavlu (patronům rybářského cechu), v evidenci památek chráněných státem je nejen stavba, ale i interiér a movité zařízení kostela. - kaplička zasvěcená sv. Janu Nepomuckému, kamenný kříž - kulturní památkou je nádražní budova Českých drah - komplex jistebnických rybníků se svéráznou flórou a faunou 			

<p>Obec Kateřinice</p>		<p>Založení obce: 1358</p>	<p>Počet obyvatel: 624</p>
<p>Historie:</p> <ul style="list-style-type: none"> - obec vznikla jako o léno olomouckého biskupství, držiteli obce byli: rod z Kateřinic, Chorynští z Ledské (Ledné), Orlíkové z Lažiska, Harasovští z Harasova a Grafen Vetter z Lilie - dnešní název obce Kateřinice existuje od roku 1872 - zemědělská obec, v níž provozuje činnost ekofarma Ing. Josefa Foly 			

Památky:

- hasičská zbrojnice s věží a věžními hodinami
- zaniklý zámek vybudovaný z gotické vodní tvrze, po roce 1698 přestavěna tvrz na barokní zámek, v roce 1952 byl zchátralý objekt zbořen a část zdiva použita na stavbu hájovny
- zajímavostí je kamenný kříž z roku 1883


Obec: Kujavy		Založení obce: 1293	Počet obyvatel: 553
------------------------	---	------------------------	------------------------

Historie:

- původně tvořena dvěma osadami – starší slovanská, mladší německá, později obě osady splynuly v jednu obec, přičemž česká část se poněmčila
- český název znám od roku 1461 (v r.1399 Kuyawa), které pochází asi ze staroslovanského kujati – bublati, podle Děrenského potoku, který obcí prochází
- do roku 1458 fulneckým lénem jako rytířský statek, pak patřily fulneckému panství
- obec se proslavila polním hospodářstvím a drobnými řemesly, byla vesnicí velmi výstavní
- za okupace se obec stala součástí Německa, osvobozena 3. 5. 1945, po odsunu německého obyvatelstva byla obec nově dosídlena českým obyvatelstvem z Volyně a z vnitrozemí

Památky:

- kostel sv. Michala, původní kostel pocházel ze 14.století, ale v roce 1713 vyhořel, nynější podoba kostela pochází z roku 1833
- na hřbitově se nachází několik historických kamenných křížů


Obec: Kunín		Založení obce: konec 13. století	Počet obyvatel: 1 843
-----------------------	---	-------------------------------------	--------------------------


Historie:


- ve 13. století patřila osada pod starojické panství, 1592 - vznik samostatného malého kunvaldského panství
- v minulosti se obec potýkala s morem, utiskováním ze strany správce, povodněmi apod., což vedlo k úbytku obyvatel (smrt nebo útěk poddaných), později také řádění tyfu, cholery, další povodně, krupobití
- v roce 1975 dochází ke sloučení Kunína s Novým Jičínem a v roce 1991 k osamostatnění
- dominantou obce je nejcennější barokní zámek celé Moravy, nejznámější majitelkou hraběnka Marie Walburga z Truchsess-Walldburg-Zeilu, zámek byl v roce 1999 převeden do vlastnictví obce


Památky:

- barokní zámek, nejcennější z celé Moravy, vybuodoval ho rakouský stavitel Jan Lukáš Hildebrandt pro hrabata z Harrachu, v letech 1792-1814 byl v zámku umístěn školský ústav, jehož nejslavnějším žákem byl František Palacký
- kostel Povýšení sv. Kříže byl postaven v letech 1810-1812 a propojen se zámkem dřevěnou chodbou, která byla v roce 2006 obnovena, socha sv. Jana Nepomuckého z 1.poloviny 18. století
- zámecký park s replikou kuželny
- na hřbitově se nachází hrobka Schindlerů postavena v roce 1850 a následně upravena v roce 1870
- Fürstenberská rodová hrobka nesoucí v průčelí fünstenberský znak z roku 1869

Obec: Mošnov		Založení obce: 13. století	Počet obyvatel: 684
<p>Historie:</p> <ul style="list-style-type: none"> - dvě obce Mošnov a Mošnovec, pak založili němečtí kolonizátoři osadu Engeswald a vše později splynulo v jednu obec, první písemná zmínka o obci Mošnov je z roku 1367, tehdy to byla největší dědina na panství Nová Horka - v 15.století se obec rozpadla na 2 části – Velký Mošnov a Malý Mošnov (Mošnovec a Mošněvek), obě obce znovu splynuly až kolem roku 1650 - od 16.století obec náležela biskupskému panství Nová Horka, které odkoupili Sedlničtí z Choltic, od 17.století je vlastnila hrabata Velterové z Lilie až do roku 1945 <p>Památky:</p> <ul style="list-style-type: none"> - farní kostel sv. Markéty z roku 1807 – římskokatolická farnost, stojí na místě bývalého dřevěného kostela, současná podoba vznikla po opravách v 70.letech, zajímavostí je kamenná křtitelnice 			

Obec: Petřvald		Založení obce: konec 13. století a začátek 14. století	Počet obyvatel: 1 780
<p>Historie:</p> <ul style="list-style-type: none"> - založení obce spadá do doby první biskupské kolonizace, v době Marie Terezie a Josefa II. germanizace - úřední řečí byla němčina, zápisy v české škole byly německé - 1938 okupace Německem - místním starostou se stal Němec Rudolf Scheuter z osady Dvorek, jeho přičiněním museli opustit mnozí občané své usedlosti a na jejich místa byli dosazeni nacisti - 1956 - byla nově vystavěna jako součást obce část Harty - rodáci Oldřich Havlík a Jaroslav Hlaváč, vzpomenuť na desce padlých v RAF muzeu v Hendonu a v čestné knize v kapli Westminsterského opatství - bratři Surovcové-vynálezci a průkopníci letectví na Moravě <p>Památky:</p> <ul style="list-style-type: none"> - pozdně barokní kamenný kostel z let 1793-1795 se starými zvony – nahradil původní dřevěný kostel z roku 1564 (viz obr.) v Petřvaldíku kaple Sv. Antonína Paduánského 			

Obec: Pustějov		Založení obce: 1324	Počet obyvatel: 970
<p>Historie:</p> <ul style="list-style-type: none"> - území s velkou pravděpodobností osídleno již v době železné, vedla tudy jedna z tras jantarové stezky z Řecka k Baltickému moři, důkaz poskytuje nález jantaru a řecké bronzové mince ze 3.století př.n.l. nalezené u obce v letech 1880-1881 - významnou osobností obce je Maxmilián Pracný, který byl řídícím učitelem základní školy a aktivně se podílel na rozvoji obce <p>Památky:</p> <ul style="list-style-type: none"> - kostel sv. Máří Magdalény, založen 1678 jako filiální kostel, v letech 1889-1890 zcela přestavěn v novogotickém stylu - boží muka, obecní hřbitov - několik původních pomníků a křížů, z nichž dva jsou zapsány památkovým úřadem v seznamu památek a hřbitovní kaple - původní zástavba rodinných domů vynikala zdobností a barevností fasád 			

Obec: Sedlnice		Založení obce: 1359	Počet obyvatel: 1 337
--------------------------	---	------------------------	--------------------------

Historie:

- původně 2 samostatné obce (Dědičná a Manská Sedlnic) se v roce 1863 sloučily
- na sedlnickém panství se vystřídala řada šlechtických majitelů, k nejvýznamnějším patřil rod Sedlnických z Choltic a Eichendorffové, z nich se do dějin kulturního světa zapsal německý romantický básník Josef Eichendorff (1788 – 1857)
obci se nevyhnuly žádné války, které se přehnaly krajem, 30-ti letá válka, napoleonské války i obě světové, s čímž souvisí plundrování statků, ničení úrody, zhoubné epidemie – roku 1621 španělská chřipka, 1735 – 1737 mor, 1866 cholera, 1914 se objevuje tyfus a v roce 1918 opět španělská chřipka
- další osobnosti obce: Jan Zábranský-básník národního obrození a Josef Semper, který se v Americe stal významným farmářem a klenotníkem

Památky:

- zámek prošel mnoha změnami a dnes je jen torzem dřívější krásné barokní stavby
- kostel sv. Michala – původně dřevěný, roku 1826 přestavěn v barokním slohu, na bočních stěnách zazděny renesanční náhrobky Jana Sedlnického z Choltic a jeho choti Johanky z Limberka z 16. století
- pomník Josefa Eichendorffa – tvoří jej několik bludných kamenů spojených v obelisk
- sedlické sněženky

Obec: Skotnice		Založení obce: 1330	Počet obyvatel: 670
--------------------------	---	------------------------	------------------------

Historie:

- název pravděpodobně odvozen od chovu skotu, v prvních písemných zmínkách se uvádí pod názvem Chotnitz
- byla součástí hukvaldského panství a jako léno olomouckého biskupství ji vlastnila různá vrchnost, od roku 1600 Sedlničtí z Choltic
- v roce 1968 byly ke Skotnici připojeny dvě dříve samostatné obce Stikovec a Skorotín

Památky:

- třípatrová zděná Boží muka z 1. poloviny 19. století
- vodní mlýn s unikátním dochovaným technickým zařízením
- Hončova hůrka (336 m n.m.) - mineralogická lokalita, geologický výtvar v rámci Podbeskydské pahorkatiny a Moravské brány

Obec: Studénka		Založení obce: 1436	Počet obyvatel: 10 222
--------------------------	---	------------------------	---------------------------

Historie:


- první písemná zmínka se váže k roku 1436 (nedoloženě 1412), ale ves existovala patrně již dříve - nejstaršími známými majiteli byli Čeněk z Tvorkova a Jan Třebíčský. Další majitelé se zde rychle střídali a v letech 1467 – 1569 patřila Studénka pánům z Fulštejna, později Pražmům z Bílkova, kteří ji připojili ke svému rozsáhlému bíloveckému panství
- v 18. století koupili Studénku Gottfried Emanuel a Jan Václav z Mönnichu a v 19. století připadla odkazem hraběnce Marii Blücher von Wahlstatt. Blücherové z Wahlstattu


připojili Studénku ke svému statku v Bravanticích


- Pražský arcibiskup a kardinál František Tomášek pocházel ze Studénky a je jejím nejslavnějším rodákem (1899 - 1992)
- Jan Böhm byl to nezapomenutelný vlastenecký kněz, hrabyňský farář, připomínaný básníkem Petrem Bezručem. Narodil se 15. srpna 1824 ve Studénce.
- Matyáš Reinscher je nejslavnějším butovickým rodákem a jedním z projektantů a stavitelů Vítkovických železáren. Dále působil jako učitel na vídeňské polytechnice, jako stavitel se podílel na výstavbě železáren v Rakousku.


Památky:

- budova Starého a Nového zámku. Dnešní Starý zámek byl vybudován v renesančním slohu roku 1567 pány z Fulštejna namísto původní gotické tvrze, která je doložena již v 15. století.
- kostele v Butovicích je z roku 1434. V 18. století byl na místě dřevěného kostela postaven barokní kostel Všech svatých, který je chráněnou památkou s cennými oltářními obrazy malíře J. G. Frömmela z let 1788 - 1789, člena známé fulnecké malířské rodiny.
- kostel sv. Bartoloměje ve Studénce byl postaven v roce 1880 stavitelem Ignácem Klossem z Nového Jičína, v novogotickém slohu, na místě původního dřevěného kostelíku z počátku 15. století
- zámek Nová Horka je barokní tříkřídlý dvoupodlažní zámek vybudovaný na místě renesanční tvrze ve 40. letech 18. století hrabaty Vettery z Lilien
- zámecká zděná brána s dřevěným ochozem a vraty, která byla údajně vystavěna v roce 1866, sloužila jako vstupní brána na nádvoří zámku, do zámeckého parku.
- Vagonářské muzeum se nachází v budově Nového zámku. Podnětem k založení Vagonářského muzea se stala úspěšná výstava k 55. výročí zahájení výroby kolejových vozidel ve Studénce, uspořádaná v roce 1956 v prostorách závodního hotelu.


<p>Městys: Suchdol nad Odrou</p>		<p>Založení městyse: 1337</p>	<p>Počet obyvatel: 2 550</p>
<p>Historie:</p> <ul style="list-style-type: none"> - největší obec Regionu Poodří, založena slovanskými osadníky, postupem času však převládli osadníci němečtí - majitelé panství, do kterého Suchdol spadal, se poměrně často střídali až do roku 1806, kdy jej zdělila Valburga Truchsess-Waldburg-Zeil, posledním majitelem panství byl rod Chlumecký-Bauer, který jej vlastnil až do roku 1918 - v letech 1618-1621 v obci kázal Jan Amos Komenský - značná část protestantských obyvatel městyse odešla v 1. polovině 18. století do exilu v Sasku a následně působili v roli misionářů po celém světě – „Muzeum Moravských Bratří“ 			
<p>Památky:</p> <ul style="list-style-type: none"> - pozdně renesanční katolický kostel Nejsvětější Trojice (1605-1614) - evangelický kostel (1852-1858) – v arkádovém stylu - barokní katolická fara architekta J. L. Hildebrandta z roku 1730 - výpravní budova nádraží, technická památka 			

<p>Obec: Šenov u Nového Jičína</p>		<p>Založení obce: nelze přesně stanovit</p>	<p>Počet obyvatel: 2 067</p>
<p>Historie:</p> <ul style="list-style-type: none"> - podle některých historických pramenů připadá její založení do let 1258-1288, další prameny řadí její založení do roku 1293, a to společně s Kunínem - v minulosti vesnicí českého původu, podle půdorysu typická lesní lánová obec - největším rodákem je Franz Barwig, lidový řezbář betlémů, restaurátor venkovských kostelů, později působil na Umělecko-průmyslové škole ve Vídni 			
<p>Památky:</p> <ul style="list-style-type: none"> - farní kostel sv. Martina - jednolodní orientovaný podélný v jádru gotický kostel s pravoúhlým závěrem presbyteria a hranolovou věží v ose průčelí, vybudovaný patrně na přelomu 13. a 14. století a v interiéru upravený kolem poloviny 18. století (presbyterium) a v roce 1811 (lod') - autorem barokních fresek z poloviny 18. století je olomoucký malíř Ignác Sadler 			

<p>Obec: Trnávka</p>		<p>Založení obce: nejspíš 13. století</p>	<p>Počet obyvatel: 684</p>
<p>Historie:</p> <ul style="list-style-type: none"> - o vzniku a původu obce se nezachovaly žádné zprávy, poprvé se připomíná v roce 1307 jako Trenavia, kdy byla samostatným biskupským lénem - Trnávka byla zemědělskou vesnicí se dvěma panskými dvory a vodním mlýnem nedaleko vsi, v 16. století zde stávala tvrz - koncem 18.století vznikla severně od obce osada Chabičov, jež náleží k obci 			
<p>Památky:</p> <ul style="list-style-type: none"> - barokní zámek z 18.století, v objektu se zčásti zachovala hodnotná interiérová výbava z 19.století (např. dveřní výplně, kachlová kamna aj.), v současnosti zde sídlí obecní úřad a zrestaurované zámecké místnosti jsou využívány ke společenským akcím - zámecký park z 19. století, jako přírodně krajinářský prvek - pískovcový smírčí kříž z 16.-17. století - kaple sv. Jana Nepomuského - kostel sv. Kateřiny z roku 1452 			

<p>Obec: Velké Albrechtice</p>		<p>Založení obce: nelze doložit</p>	<p>Počet obyvatel: 988</p>
<p>Historie:</p> <ul style="list-style-type: none"> - datum vzniku obce nelze doložit, název nese údajně po Albrechtovi, který byl v době Přemysla II. olomouckým biskupem baronem ze Schaumburka a Helsteinu vyslán osídlit válkami zničenou osadu a doplnit zbytky slovanského obyvatelstva - území obce bylo součástí majetku pánů z Kravař, větve rodu Benešoviců, spolu se sousedním Bílovcem - jižní hranice katastru obce kopíruje historickou hranici Moravy a Slezska 			
<p>Památky:</p> <ul style="list-style-type: none"> - pozdně gotický kostel sv. Jana Křtitele z 1.poloviny 18.století, nově zaklenutý roku 1820 			

- ohradní zeď při kostele, z lomového kamene, v jádru pochází z 16. století
- bývalá vodní tvrz ze 13.-14. století
- hrobka posledních majitelů panství Sedlnitzkých z Choltic

<p>Obec: Vražné</p>		<p>Založení obce: 13. – 14. století</p>	<p>Počet obyvatel: 851</p>
<p>Historie:</p> <ul style="list-style-type: none"> - historický vývoj je spjat s Novojičínskem a jeho zvláštní součástí – Moravským Kravařskem; obec dříve rozdělovala (i když spíše pomyslně) zemská hranice mezi Moravou a Slezskem, část Dolní Vražné byla na Moravě, Horní Vražné s osadou Emauzy, a obec Hynčice patřily do Slezska -značný ohlas mají od roku 1995 Slavnosti obce Vražné spojené s datem narození J.G.Mendela (v období kolem 20.července), s puncem velké regionální pouti - rodák Johan Gregor Mendel, položil základy genetiky 			
<p>Památky:</p> <ul style="list-style-type: none"> - kostel sv.Petra a Pavla, byl postaven na místě původního dřevěného kostelíka, vysvěcen v roce 1799 a stojí na Moravě - rodný dům Johanna Gregora Mendela v Hynčicích, č.p. 69 , celý komplex rolnické usedlosti prošel rekonstrukcí a stane se „Návštěvníkým centrem venkovského regionu Moravského Kravařska“ - barokní socha sv. Jana Nepomuckého z roku 1754 			