



**Strategický plán Leader
MAS Regionu Poodří, o.s.
2007-2013
*„Poodří plné příležitostí“***



© MAS Regionu Poodří, o.s. a Centrum pro komunitní práci (CpKP) střední Morava



Součástí Strategického plánu Leader MAS Regionu Poodří, o.s.:

A) Osnova SPL

1. Žadatel/předkladatel SPL	2
2. Základní údaje o území MAS	2
3. Zpracování SPL MAS	3
4. Analýza území MAS	5
5. SWOT analýza	13
6. Strategie	16
7. Partnerství MAS	34
8. Zkušenosti a spolupráce	36
9. Organizace a zdroje MAS	43
10. Administrativní postupy	54
11. Zapojení žen, mladých lidí a zemědělců	58

B) Fiche

C) Povinné a nepovinné přílohy

1. Žadatel/předkladatel SPL

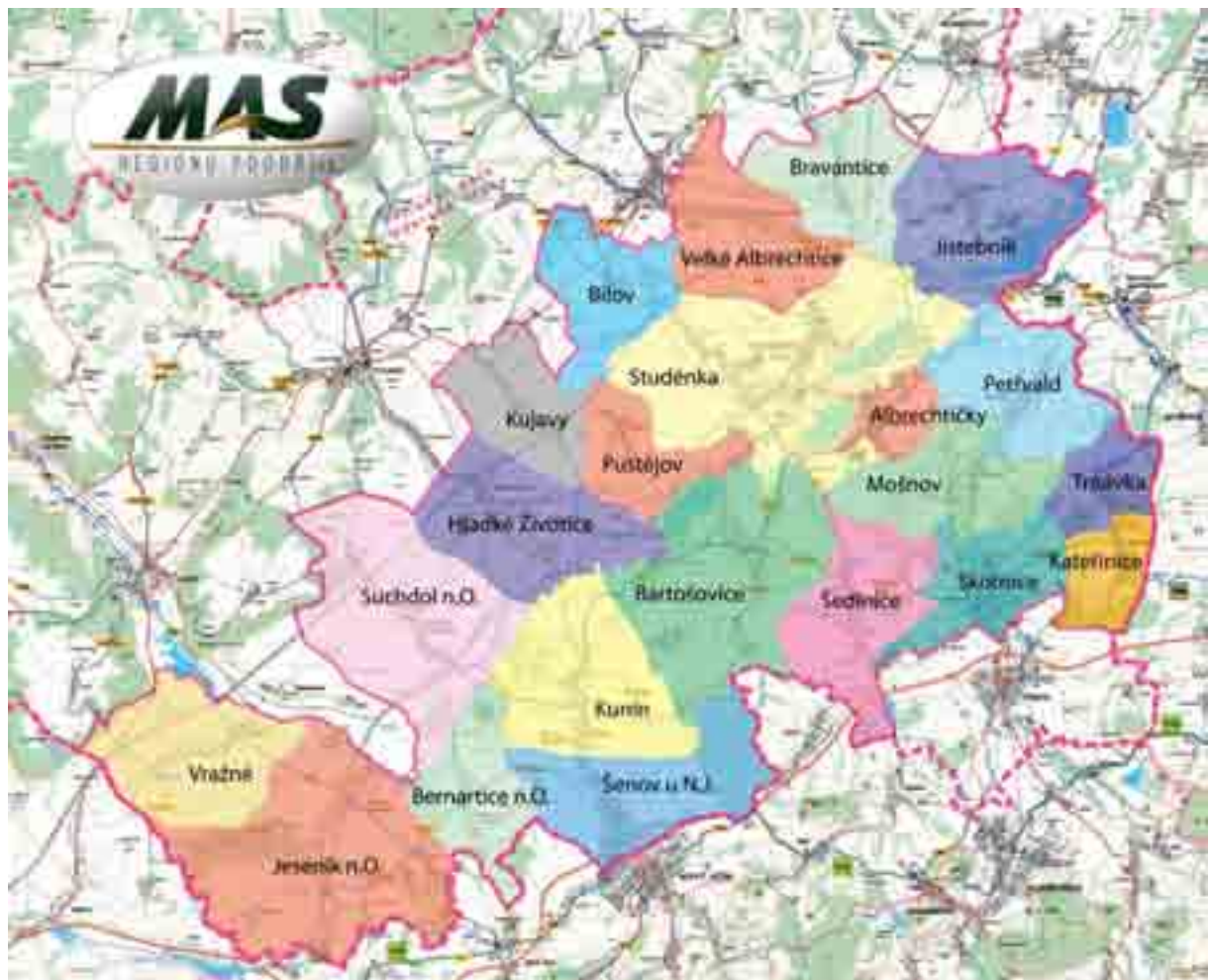
Místní akční skupina Regionu Poodří zahájila aktivity v roce 2002 jako místní partnerství podnikatelů, obcí a neziskových organizací.

Identifikace žadatele	MAS Regionu Poodří, o.s.
Právní forma	Občanské sdružení
IČO	26661578
Číslo účtu	1776845339/0800, ČS
Adresa sídla	Bartošovice čp. 1 – zámek, 742 54 Bartošovice
Internetové stránky	www.mas.regionpoodri.cz
E-mail:	mas@regionpoodri.cz
Kontaktní telefon	+ 420 556 720 490
Fax:	+ 420 556 758 679
NUTS II.	Moravskoslezsko
NUTS III.	Moravskoslezský kraj
ORP	Nový Jičín
Předseda MAS	Ing. Oldřich Usvald, tel. 556 720 490, mobil: 737 874 248
Manažer MAS	Ing. Oldřich Usvald
Facilitátor, poradce	Bc. Tomáš Šulák, tel. 777 793 743, tomas.sulak@cphp.cz
Poradce strategie	Mgr. Hana Caletková, tel. 777 793 734, hana.caletkova@cphp.cz

Podrobnější informace o manažerovi MAS Regionu Poodří jsou uvedeny v povinné příloze č. 7 (povinná příloha, dále jen PP).

2. Základní údaje o území MAS

MAS Regionu Poodří sdružuje samosprávu a subjekty z 22 obcí zájmového území řeky Odry a jeho blízkého okolí. Celé území svazku spadá do bývalého okresu Nový Jičín, Moravskoslezského kraje, v rámci NUTS II Moravskoslezsko.



Základní přehled obcí MAS Regionu Poodří, o.s.			
Obec	Obyvatel 2006	Hustota	Rozloha (km ²)
Albrechtičky	670	174,30	3,93
Bartošovice	1 599	66,50	24,15
Bernartice nad Odrou	845	89,50	9,58
Bílov	561	54,09	10,39
Bravantice	797	71,63	11,35
Hladké Životice	947	59,45	15,93
Jeseník nad Odrou	1 894	66,26	28,93
Jístebník	1 483	93,69	15,86
Kateřinice	624	113,04	5,52
Kujavy	541	58,77	9,41
Kunín	1 846	107,65	17,12
Mošnov	681	56,67	12,07
Petřvald	1 767	142,51	12,49
Pustějov	968	113,05	8,58
Sedlnice	1 339	97,45	13,72
Skotnice	672	73,38	9,13
Studénka	10 233	330,70	30,91
Suchdol nad Odrou	2 553	110,87	23,00
Šenov	2 098	132,25	15,63
Trnávka	686	112,13	6,10
Velké Albrechtice	973	76,00	13,00
Vražné	820	55,95	15,21
Celkem	34 597	110,88	312,01

Zdroj: ČSÚ, data k 31. 12. 2006



3. Zpracování SPL MAS

3a) Způsob zpracování a metody SPL

Strategický plán Leader vznikl kombinací komunitní metody s důrazem na zapojení veřejnosti při strategickém plánování území a expertní metody, která spočívala ve vytváření podkladových analýz území. Strategický plán Leader se vytvářel souběžně s Integrovanou strategií rozvoje území MAS (dále také ISRÚ) a navázal na Strategii rozvoje venkovského Regionu Poodří (Enterprise, 2002; Ekotoxa 2007), Program rozvoje města Studénky, Záměry pro Leader ČR 2004 a 2005 a další dokumenty.



Pracovní, 14. 6.

Popis vzniku místní akční skupiny popisuje podrobněji část 7.1.

Finální fázi přípravy Strategického plánu Leader dominovaly tyto kroky:

- jednání valné hromady MAS
- mapování a zjišťování potřeb místní samosprávy, místních spolků a podnikatelů formou sběru projektových námětů a dotazníků
- zmapování projektových záměrů obcí, NNO a podnikatelů a jejich rozčlenění podle tématické příbuznosti
- vytvoření situační analýzy území MAS
- veřejná projednávání integrované strategie - tvorba SWOT analýzy (pomocí brainstormingu), sestavování vize MAS, formulování priorit a opatření MAS, vytipování oblastí podpory podle PRV (pro Fiche SPL)
- vytvoření pracovních skupin Životní prostředí, Ženy regionu, Zemědělci regionu - připomínkování SWOT analýzy, připomínkování priorit strategie, navrhování a doplňování projektových záměrů
- schválení Integrované strategie rozvoje území MAS
- jednání programového výboru a pracovních skupin (vytvoření Fichí SPL)
- veřejné jednání - projednání Strategického plánu Leader

3b) Návaznost na strategie

Strategický plán Leader MAS „Poodří plně příležitostí“ plynule navazuje na Integrovanou strategii rozvoje území MAS „Dvěře Poodří dokořán“ nepovinná příloha č. 1 (nepovinná příloha, dále jen NP č. 1) a Strategii rozvoje venkovského Regionu Poodří a je plně v souladu s pravidly PRV IV.1.1. Strategický plán Leader také navazuje na projektové záměry pro LEADER ČR.

Vazba na rozvojové dokumenty Moravskoslezského kraje:

- Program rozvoje Moravskoslezského kraje, verze únor 2006
- Marketingová strategie rozvoje cestovního ruchu v turistickém regionu Severní Morava a Slezsko
- Projekt strategie rozvoje Regionu Poodří v oblasti venkovské turistiky
- Ekonomický přínos rozvoje cyklistické dopravy v Regionu Poodří

- Rozvoj cykloturistiky v Regionu Poodří jako součást rozvoje Moravskoslezského kraje
- Plán péče CHKO Poodří

3c) Zapojení místních aktérů

Strategická komise zastoupená výborem se sešla na následujících jednáních:

Místo konání	Datum a čas konání	Účast
Zámek Bartošovice	28. 3. 2007 v 15.00 hodin - valná hromada	9
Zámek Bartošovice	31. 5. 2007 ve 13.00 hodin	4
Zámek Bartošovice	31. 8. 2007 ve 13.00 hodin	3
Zámek Bartošovice	12. 10. 2007 v 10.00 hodin	4
Zámek Bartošovice	5. 11. 2007 v 15.00 hodin	4
Zámek Bartošovice	6. 12. 2007 ve 14.00 hodin	4
Zámek Bartošovice	6. 12. 2007 v 15.00 hodin - valná hromada sdružení	13

V návaznosti na jednáními Strategické komise - výboru jednaly pracovní skupiny:

Místo konání	Datum a čas konání	Účast
Zámek Bartošovice	17. 5. 2007 v 15.00 hodin	22
Zámek Bartošovice	14. 6. 2007 v 15.00 hodin	17
Zámek Bartošovice	4. 9. 2007 v 10.30 hodin	15
Dům kultury Suchdol nad Odrou	4. 9. 2007 v 15.00 hodin	13
Zámek Bartošovice	14. 9. 2007 v 8.00 hodin	10
Zámek Bartošovice	26. 9. 2007 v 15.00 hodin	7
Zámek Bartošovice	12. 10. 2007 v 8.00 hodin	15
Zámek Kunín – skupina „ŽENY“	22. 10. 2007 v 9.00 hodin	12
Zámek Bartošovice	16. 11. 2007 v 8.30 hodin	11
Zámek Bartošovice – skupina „ZEMĚDĚLCI“	16. 11. 2007 v 10.30 hodin	11
Zámek Bartošovice	28. 11. 2007 v 15.00 hodin	13

Veřejné projednání Strategie:

Místo konání	Datum a čas konání	Účast
Zámek Bartošovice	28. 6. 2007 v 15.00 hodin	18
Zámek Bartošovice	6. 9. 2007 v 15.00 hodin	23
Zámek Bartošovice	5. 12. 2007 v 15.00 hodin	16

Při zpracování Integrované strategie rozvoje území MAS Regionu Poodří bylo využito podkladů a výstupů, jako sociálně ekonomické charakteristiky území, apod. zpracovaných pro realizaci projektu „Strategický plán rozvoje MAS Regionu Poodří, o.s. v letech 2007–2013“, který je podpořen v rámci POV 2007 Moravskoslezského kraje. Rovněž recipročně byly poskytnuty základní údaje pro rozvojovou Strategii Regionu Poodří. MAS Regionu Poodří katastrálně zahrnuje všech 21 členských obcí svazku a navíc město Studénku, se kterou Region Poodří dlouhodobě spolupracuje při rozvoji aktivit v rámci cestovního ruchu. Město Studénka v roce 2007 zpracovalo Rozvojovou strategii města Studénky a výstupu bylo využito při zpracování ISRÚ MAS Regionu Poodří.

Prezenční listiny z jednotlivých jednání jsou uvedeny jako NP č. 2.

3d) Zapojení poradců a konzultantů

Strategický plán Leader i Integrovanou strategii rozvoje území konzultovalo a zpracovalo ve spolupráci s místními aktéry Centrum pro komunitní práci (CpKP) střední Morava, tým Místní udržitelný rozvoj venkova. CpKP střední Morava spolupracuje s Regionem Poodří, CHKO Poodří a dalšími subjekty například na projektu WAREMA – Management vodních zdrojů v Poodří (INTERREG III.B).

Konzultant strategie	Centrum pro komunitní práci (CpKP) střední Morava
IČO	696 04 401
Kontaktní osoby	Bc. Tomáš Šulák - vedoucí týmu Místní udržitelný rozvoj venkova CpKP střední Morava; člen správní rady Národní observatoře venkova (NOV)
	Mgr. Hana Čaletková - zástupce vedoucího týmu MUR CpKP střední Morava; člen správní rady Školy obnovy venkova OK
	Julie Zendulková - organizační manažer týmu MUR CpKP střední Morava, aplikace projektu Mladí pro venkov – venkov pro mladé
	Ing. Vendula Večeřová - řízení projektu Interreg III.B-WAREMA v Poodří
Kancelář	Horní náměstí 9, 750 02 Přerov
Telefon	581 210 502
Elektronická adresa	tomas.sulak@cpkp.cz ; hana.caletkova@cpkp.cz
Webové stránky	www.cpkp.cz ; www.mladiprovenkov.cz

Podrobnější informace o CpKP střední Morava a zpracovatelích strategií pro MAS Regionu Poodří jsou uvedeny v NP č. 3.

4. Analýza území MAS

4.1. Hodnocení území

Hodnocení území je rozčleněno do několika kapitol, z nichž první se věnuje stručnému shrnutí hlavních údajů, zvláštností a specifík MAS. Další kapitoly analyticky popisují území z různých hledisek, jako jsou fyzickogeografická charakteristika, obyvatelstvo, hospodářství, využití území, turistický ruch. V rámci každé kapitoly je uveden komentář ke zdrojovým datům. V závěru jsou uvedena hlavní zjištění a nejdůležitější charakteristiky regionu.

4.1.1. Shrnutí

MAS Regionu Poodří sdružuje samosprávu a subjekty z 22 obcí zájmového území řeky Odry a jeho blízkého okolí. Celé území svazku spadá do bývalého okresu Nový Jičín, Moravskoslezského kraje, v rámci NUTS II Moravskoslezsko. Třináct obcí spadá do oblasti Chráněné krajinné oblasti Poodří, která byla vyhlášena v březnu 1991 na ploše 81,5 km² k ochraně mezinárodně cenných mokřadních biotopů v nivě řeky Odry. Proto se také stala součástí Ramsarské úmluvy na ochranu mokřadů. Poodří je zároveň zařazeno do soustavy NATURA 2000, součástí které je Evropsky významnou lokalitou a Ptačí oblastí. Místní akční skupina jako formální sdružení vznikla v roce 2002.

Území místní akční skupiny Regionu Poodří je kompaktním regionem, který dlouhodobě úzce spolupracuje již od roku 1999 na rozvojových aktivitách, má společnou historii a kulturní tradice. Zahrnuje území mikroregionu (Region Poodří, svazek obcí) a město Studénka, které k MAS přistoupilo v roce 2007 z důvodu zachování kontinuity území. Město Studénka je nejmladším městem v okrese Nový Jičín, vzniklo v roce 1959 sloučením 2 obcí – Studénka a Butovice, svým charakterem a lokalizací tedy přirozeně zapadá do území MAS. Samospráva na území MAS se aktivně zajímá o problematiku venkova, kulturní a společenský život v obcích je poměrně bohatý. Všechny obce na území MAS mají počet obyvatel větší než 500, nejmenší obcí je Bílov s 562 a největší Studénka s 10 222 obyvateli.

Území má řadu integračních prvků a zvláštností, které jej činí jedinečným v porovnání s jinými lokalitami. Na území MAS se nachází **Chráněná krajinná oblast Poodří**, která má z pohledu hospodaření a aktivit v území řadu specifík. Historický vývoj regionu je spojen se silnou orientací na **chov ryb a rybníkářství**. Územím MAS prochází historická **Jantarová stezka**. Jedná se o starověkou obchodní cestu, po které se dopravoval jantar. Jantar se dopravoval z oblastí na pobřeží Severního moře a Baltského moře po Visle a Dněpru do Itálie, Řecka, k Černému moři a do Egypta dlouho před naším letopočtem a dlouho v našem letopočtu. Je vydáván **regionální časopis „Poodří“**. Území MAS také sjednocuje **příslušnost k historickému regionu Moravské Kravaňsko** a spolupráce v rámci činnosti destinačního managementu Moravského Kravaňska. Území je také vhodné pro **různé formy rekreačních aktivit** (cykloturistika, pěší turistika, agroturistika,..). K integraci území významně přispívají činnosti Regionu Poodří jako svazku obcí a MAS jako občanského sdružení. Důležitou aktivitou je **společná propagace** území. Byl např. realizován projekt „Vítejte v Poodří“ a „Domácí výrobky“, které si kladou za cíl propagaci území a návrat tradičních domácích produktů. Oblast je rodištěm **řady významných historických osobností** veřejného, vědeckého, duchovního a uměleckého života. Tou nejvýznamnější je Johann Gregor Mendel, uznávaný přírodovědec a zakladatel genetiky, který se narodil v obci Vražné – Hynčice. Téměř v každé obci Regionu se nachází významná kulturní nebo technická památka. Celé území místní akční skupiny je ovlivněno blízkostí krajského města Ostrava, což přináší jak negativní, tak pozitivní důsledky. Nicméně území si zachovává svůj ryze venkovský charakter s historií zemědělského hospodaření trvající několik tisíc let.



4.1.2. Fyzickogeografická charakteristika území

4.1.2.1. Klima

MAS Regionu Poodří se rozprostírá převážně v klimatické oblasti mírně teplé, jen jihovýchod zasahuje do oblasti mírně chladné. Přes značnou rozdílnost klimatických podmínek je celé území s ohledem na klima vhodné pro zemědělskou výrobu. MAS Regionu Poodří patří z naprosté většiny k povodí řeky Odry. Území regionu je protkáno četnými vodními toky. Z minulosti se dochovala a hospodářským účelům dosud slouží část dřívější rozsáhlé rybníkářské soustavy v oblasti Jistebníku, Studénky a Bartošovic. K dosud funkčním rybníkům postupně přibyla řada nových vodních nádrží s víceúčelovým využitím. Na území regionu se nacházejí poměrně bohaté zásoby surovin pro výrobu stavebních hmot (např. šterkopísky, cihlářské hlíny, stavební kámen, apod.).


4.1.2.2. Geologie a geomorfologie

MAS Regionu Poodří leží na rozhraní dvou základních geologických celků naší republiky - Českého masívu a Západních Karpat. Samotná struktura Moravské brány je terciárního založení. Třetihorní a starší horninové komplexy však nevycházejí nikde na povrch a jsou překryty sedimenty kvartéru, během něhož byl dotvářen současný reliéf krajiny. Celé území bylo v pleistocénu v přímém dosahu kontinentálního pevninského

ledovce, který v elsterském a výrazněji v sálském zalednění pokrýval většinu území. Před jeho čelem při postupu k jihu a později při definitivním posálském ústupu se usazovaly litologicky poměrně pestré glacialakustrinní a glacialfluviální sedimenty. Dále proběhla řada erozních a akumulacních fází a konečně v závěru pleistocénu (visel) se ukládaly eolické spraše překrývající téměř beze zbytku předchozí uloženiny. V nivě řeky Odry následně docházelo k dalším erozím a sedimentacím fluviálních štěrků, které pak byly v holocénu postupně převrstvovány povodňovými hlínami, tvořícími dnešní povrch nivy.

4.1.2.3. Půdy a vegetace

Louky tvoří jedinečný souvislý komplex o ploše více než 2 300 ha. V závislosti na vlhkostních poměrech stanoviště a způsobu obhospodařování na nich lze spatřit několik typů druhově odlišných společenstev. Na nejvlhčích místech jako jsou např. terénní sníženiny rostou druhově poměrně chudé porosty vysokých ostřic např. ostřice štíhlé (*Carex acuta*), o. pobřežní (*Carex riparia*). Méně vlhkostně náročná jsou pcháčková společenstva s pcháčem potočným (*Cirsium rivulare*), pcháčem šedým (*Cirsium canum*) či pcháčem zelinným (*Cirsium oleraceum*) a psárkové louky s typickými druhy psárkou luční (*Alopecurus pratensis*) nebo krvavcem totenem (*Sanguisorba officinalis*). Nekosením mohou tato společenstva přecházet v tužebníkovou lada s častou dominantou tužebníkem jilmovým (*Filipendula ulmaria*). Vlhkostně nejméně náročná jsou pak ovsíkové louky s ovsíkem vyvýšeným (*Arrhenatherum elatius*), nápadně kvetoucími druhy zvonkem rozkladitým (*Campanula patula*), škardou dvouletou (*Crepis biennis*), kopretinou bílou (*Leucanthemum vulgare*) aj.



Lesy zaujímají v MAS cca 10 % celkové rozlohy, čímž patří k nejméně lesnatým chráněným krajinným oblastem. Jednotlivé lesní komplexy jsou z velké části součástí vyhlášených přírodních rezervací (zejména PR Polanský les, NPR Polanská niva, PR Koryta, PR Bartošovický luh a PR Bařiny), či území, kde se vyhlášení maloplošných zvláště chráněných území připravuje. Poměrně hojně jsou v nich zastoupená společenstva tvrdých luhů s dubem letním (*Quercus robur*), lípou srdčitou (*Tilia cordata*), habrem obecným (*Carpinus betulus*), jasanem ztepilým (*Fraxinus excelsior*), bylinné patro se vyznačuje barevně nápadným jarním aspektem složeným z ohrožené sněženky podsněžníku (*Galanthus nivalis*), orseje jarního (*Ficaria verna*), dymnivky duté (*Corydalis cava*), sasanky hajní (*Anemone nemorosa*), česneku medvědího (*Allium ursinum*) aj. Vhodné podmínky pro svou existenci nacházejí v oblasti i údolní jasanovo-olšové luhy především s olší lepkavou (*Alnus glutinosa*) a jasanem ztepilým (*Fraxinus excelsior*) ve stromovém patře.



4.1.2.4. Hydrologie

Rybníky a rybníkářství má v oblasti Poodří více než 500-letou tradici a dnes je zde téměř 60 rybníků. Na rybnících, kde se hospodaří méně intenzivním způsobem, se nachází poměrně bohatě vyvinutá vegetace. Při okrajích to mohou být porosty rákosin či vysokých ostřic, dále od břehů se pak mohou vyskytovat rdesty, bublinatky, kriticky ohrožené druhy jako kotvice plovoucí (*Trapa natans*) či vodní kapradina nepukalka plovoucí (*Salvinia natans*).

Tůně a mrtvá ramena představují zase vhodné stanoviště pro některé druhy lakušníků, ohroženou žebatku bahenní (*Hottonia palustris*) nebo stulík žlutý (*Nuphar lutea*), při okrajích mohou růst např. žabníky.

4.1.3. Obyvatelstvo

- využito podkladů od obcí formou vyplnění pasportů obcí spadajících do území MAS Regionu Poodří

4.1.3.1. Vývoj počtu obyvatel

Celkový vývoj počtu obyvatel v MAS Regionu Poodří má rostoucí tendenci. Od roku 2001 přibýlo v MAS Regionu Poodří celkem 321 obyvatel. Nejvyšší nárůst počtu obyvatel v rozmezí od roku 2001 do roku 2006 zaznamenala obec Šenov u Nového Jičína. Naopak největší pokles počtu obyvatel v tomto rozmezí zaznamenalo město Studénka, kde lze sledovat úbytek o 236 obyvatel.

V rámci regionu dochází za poslední období k nárůstu obyvatel. Také v rámci okresu Nový Jičín dochází k postupnému nárůstu obyvatel. Oproti tomu v rámci Moravskoslezského kraje dochází k mírnému poklesu počtu obyvatel za poslední čtyři roky. V rámci celé ČR dochází k nárůstu obyvatel.

4.1.3.1.1. Přírůstek/úbytek obyvatel

Největším celkovým přirozeným přírůstkem obyvatel (kombinace údajů narození/zemřelí a migrace) se může v posledních šesti letech chlubit obec Šenov u Nového Jičina, kde je větší počet narozených osob a obyvatel, kteří se do obce přistěhovali.

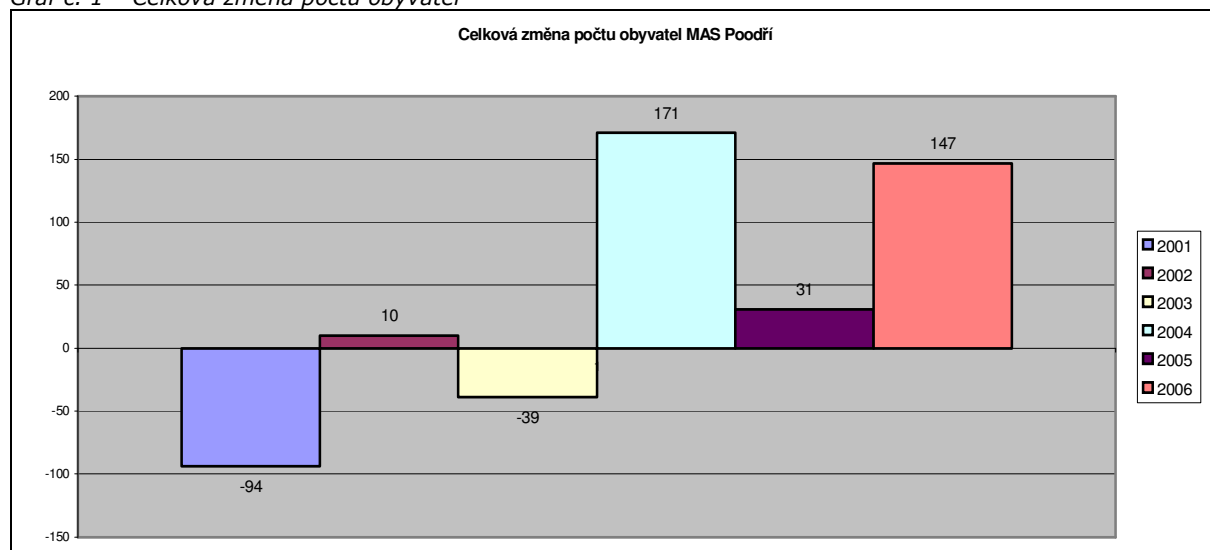
Naopak celkový úbytek obyvatel lze v posledních čtyřech letech vyzorovat v Albrechticích, Kuníně, Hladkých Živicích a ve Studénce. Největší úbytek obyvatel mělo v roce 2006 město Studénka (- 36 obyvatel). V celém území MAS Regionu Poodří je za posledních šest let celkový přírůstek obyvatel 226.

Nejvíce lidí se v roce 2006 odstěhovalo ze Studénky, kde se ve srovnání s ostatními obcemi MAS Regionu Poodří narodilo také nejvíce dětí. I přesto je však celková změna obyvatel úbytkem celkem o 330 obyvatel.

V území MAS Regionu Poodří se během posledních šesti let narodilo celkem 1980 dětí a zemřelo celkem 1894 obyvatel.

Celkově se do regionu přistěhovalo 4 348 obyvatel, což je o 221 obyvatel více, než počet osob, které se z regionu odstěhovali v posledních šesti letech. Celkovou změnu počtu obyvatel vidíme na grafu č. 1.

Graf č. 1 – Celková změna počtu obyvatel



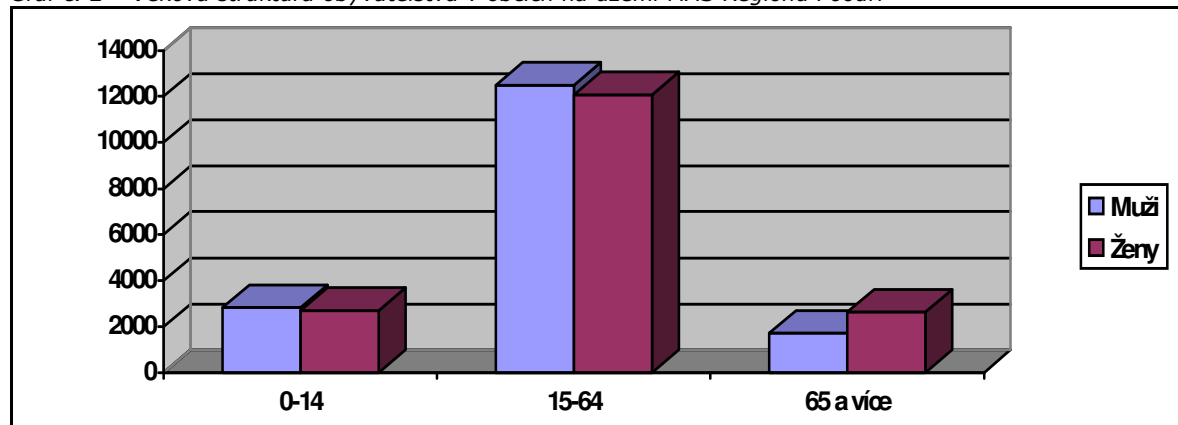
4.1.3.2. Věková struktura

Údaje dokumentují, že v obcích je možné sledovat jev převahy lidí v předproduktivním věku nad „seniory“. To je nejvíce znatelné ve městě Studénka.

Pokud jde o rozdíl v počtu obyvatel mezi pohlavími, převažují v obcích mikroregionu ženy nad muži. Což je vidět především v kategorii „60 a více let“. Odráží se zde skutečnost, že ženy se dožívají vyššího věku než muži. Naproti tomu v kategorii „0 – 14 let“ převažují muži nad ženami, stejně tak i v kategorii „15 – 64 let“.

Demografický vývoj kopíruje celospolečenské tendence v České republice. Vysoká reprodukce v 70. a 80. letech podpořená sociálními podporami a existencí sociálních jistot byla v 90. letech vystřídána zásadní změnou reprodukčního chování. Demografické chování mladé generace se přizpůsobilo novým podmínkám, rodičovství ztratilo prioritní postavení, nové možnosti seberealizace a na druhé straně negativní důsledky ekonomických změn vedly ke snižování počtu narozených dětí, zvyšování průměrného věku rodiček a celkovému stárnutí obyvatelstva. Podle prognóz demografického vývoje bude tento trend pokračovat včetně výrazného stárnutí naší populace.

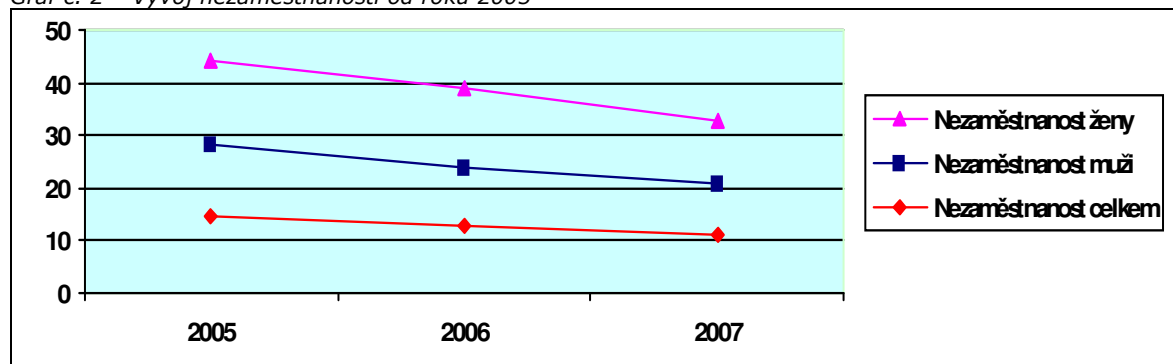
Graf č. 2 – Věková struktura obyvatelstva v obcích na území MAS Regionu Poodří



4.1.3.3. Zaměstnanost

V MAS Regionu Poodří je ekonomicky aktivních 34 455, což je celých 49,5 % všech obyvatel MAS. Ekonomická aktivita je převažující v průmyslovém odvětví, kde je zaměstnáno 6 609 (cca 39%) z ekonomicky aktivního obyvatelstva. Po 7 - 8 % jsou v EAO zastoupeni pracující v dopravě a telekomunikacích (1 241 obyvatel), obchodě a opravách (1 416 obyvatel), stavebnictví (1 361 obyvatel) a dále v zemědělství, lesnictví či oblasti rybolovu (1 385 obyvatel). 8 896 obyvatel pracuje v jiném než výše zmíněném oboru a u 1148 nebyl druh povolání zjištěn.

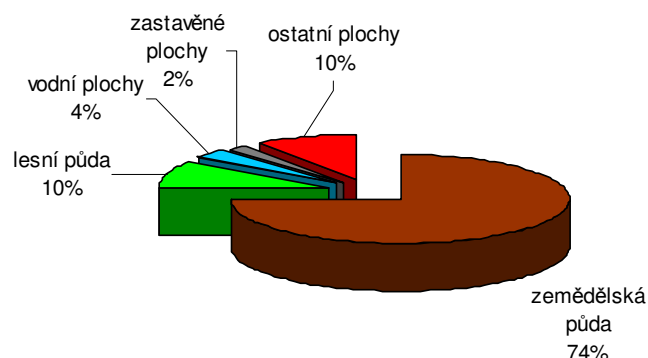
Graf č. 2 – Vývoj nezaměstnanosti od roku 2005



Nezaměstnanost v MAS Regionu Poodří má klesající tendenci. I přesto však region patří díky vysoké míře nezaměstnanosti k silně problémovým oblastem nejen v rámci severní Moravy a Slezska, ale v rámci celé ČR.

4.1.4. Využití území

Graf č. 3 – Druhy pozemků na území MAS

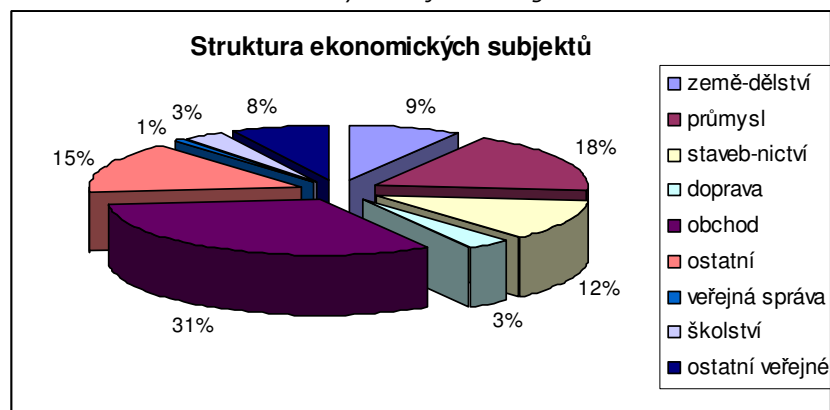


Jak vyplývá z této tabulky, na území MAS Regionu Poodří o celkové rozloze 31 200 ha převažuje zemědělská půda, která tvoří cca 74% území.

4.1.5. Hospodářství

Strukturu ekonomických subjektů v regionu zobrazuje graf č. 3.

Graf č. 3 – struktura ekonomických subjektů v regionu



Hospodářská odvětví na území MAS jsou rozmanitá. Navzdory vysokému podílu zemědělské půdy tvoří zemědělské subjekty pouze 9% z celkové struktury ekonomických subjektů. Struktura ekonomických subjektů úzce souvisí se zaměstnaností obyvatel v jednotlivých odvětvích hospodářství. V České republice bylo v roce 2006 v zemědělství, lesnictví a rybolovu zaměstnáno celkem 4,4 % ekonomicky aktivních obyvatel. Na úrovni MAS je tento podíl 8,12% na celkové zaměstnanosti.

4.1.6. Rekreace a cestovní ruch

4.1.6.1. Turistická infrastruktura

Ubytovací služby poskytují následující subjekty:

5 penzionů (Zámek Bartošovice, u Haitlů v Bernarticích nad Odrou, Mc Limon v Šenově u Nového Jičína, Poodří v Suchdolu nad Odrou a Sportovní centrum Studénka)

3 hotely (Vagónka a Antler ve Studénce, Salaš v Šenově u Nového Jičína),

1 ubytovna (Petr Matějčík ve Studénce)

3 rekreační areály (Fojtovka v Albrechticích, U rybníka pod Emauzy ve Vrážném a Táborová základna Hůrka v Jeseníku nad Odrou)

a **1 tábořiště** (Kletné v Suchdolu nad Odrou).



Kunín

4.1.6.2. Kulturní a historické památky

Kromě bohaté nabídky kulturních akcí téměř každá obec, městys či město má zřízenou knihovnu či kulturní dům. Muzeum nalezneme ve městě Studénka (Vagonářské muzeum) v Suchdolu nad Odrou (Muzeum městyse a Muzeum Moravských bratří), ve Vrážném (Rodný dům J.G.Mendela) a obecní muzeum v Albrechticích a Skotnici.

Kromě kostelů pocházejících převážně z 15. až 18. století jsou v oblasti i jiné historické památky, jako např. archeologické nálezy v Bernarticích nad Odrou, historické budovy a zámky: zámek Bartošovice (bez expozice), včetně zámeckého parku, zámek Bravantice (bez expozice), zámek a statek v Jeseníku nad Odrou (bez expozice), včetně zámeckého parku,

zámek Kunín (s expozicí, otevřen pro veřejnost), včetně zámeckého parku,

zámek Sedlnice (bez expozice),

zámek Trnávka (bez expozice), včetně zámeckého parku,

zámek Nová Horka (sociální zařízení pro mentálně postižené ženy)

a zámek ve Studénce (expozice Vagonářského muzea), včetně zámecké zahrady.



Studénka

4.1.7. Závěry – hodnocení území

Na základě analýzy lze říci, že území MAS Regionu Poodří je kompaktním územím, které spojuje mnoho společných atributů. Jedná se o nížinaté území v povodí řeky Odry, většina území je situována v říční nivě. To sebou přináší společné způsoby hospodaření a pěstování specifických zemědělských plodin. Existence Chráněné krajinné oblasti Poodří dává regionu významnou přírodní hodnotu a také řadu možností pro rozvoj v oblasti turistického ruchu. Oblast mimo CHKO je zajímavá z hlediska agroturistiky a venkovské turistiky, zemědělská půda tvoří tři čtvrtiny území, přičemž v zemědělství je zaměstnáno cca 8% obyvatel. Území je mimo klasické zemědělství také charakteristické orientací na rybníkářství a rybolov, které s sebou přináší vysoký potenciál a originalitu.

Zajímavostí území jsou historické vazby a tradice Moravského Kravařska. Vysoký potenciál je zde také díky existenci řady kulturních a historických památek, téměř v každé obci se nachází zámek nebo jiná kulturní památka. Na tuto skutečnost se váže také otázka dopravní dostupnosti, která je oproti jiným regionům nadprůměrná, alespoň co se týká dostupnosti regionu jako takového, v oblasti dopravy mezi obcemi je situace odlišná. MAS Regionu Poodří disponuje mezinárodním letištěm, které se nachází v členské obci svazku v Mošnově, v blízkosti krajského města Ostrava.

Z hlediska demografického je MAS Regionu Poodří typickou venkovskou oblastí, vyznačuje se trendem pozvolného nárůstu počtu obyvatel. Nezaměstnanost v MAS je klesající, avšak stále nadprůměrná v porovnání s celorepublikovou hodnotou. Obyvatelé MAS mají také dobrou dostupnost ke vzdělání, která je do jisté míry dána vzdáleností do krajského města se dvěma univerzitami. Nedostatek pracovních příležitostí však s sebou přináší odliv kvalitních pracovníků mimo region.

Jednotlivé stránky regionu jsou dále detailně rozpracovány v kap. 5 (SWOT analýza) a také v kap. 4.2, které definují i další charakteristické rysy regionu a jsou doplněním k situační analýze.



4.2 Zdroje území pro realizaci SPL

4.2.1. Lidské zdroje

Území MAS disponuje lidskými zdroji dvojího druhu, které je možno efektivně využít při realizaci SPL. Na jedné straně jsou to lidé velmi dobře srozumění a zainteresovaní přímo do činnosti MAS a na straně druhé osoby, které jsou o existenci MAS informovány, ale z různých důvodů se zatím do realizace nezapojily. Je tím vytvořen dostatečný potenciál pro realizaci SPL. Obecně lze říci, že přístup veřejné správy, neziskových organizací a podnikatelů je v mnoha ohledech velice odlišný co se týká rozvojových aktivit v regionu.

Veřejná správa je sektorem, který byl hnací silou aktivity MAS, což je dáno skutečností, že nejprve vznikl svazek obcí a na stejném území byla vytvořena MAS, do které se postupně zapojovaly další subjekty. Z hlediska samosprávy je významné, že v každé obci na území MAS je pozice starosty tzv. uvolněná, což znamená, že starosta (starostka) obce nemá vedle funkce v samosprávě jiné zaměstnání.

Na území MAS je řada neziskových organizací (např. několik místních organizací Českého svazu ochránců přírody, **zaměřených na práci s mládeží**), z nichž některé v dnešní době prochází profesionalizací svých pracovníků. NNO se v minulém programovacím období naučily do jisté míry uvažovat projektově, rozvíjet fundraisingové aktivity a s dotačními i jinými finančními prostředky dobře nakládat.



Veřejné projednání, 6. 9.

Pro realizaci projektů v rozvoji venkova jsou také důležité aktivity podnikatelské. Ředitel Agrosumaku a.s. v Suchdole nad Odrou je předsedou Zemědělského svazu, který sdružuje mladé zemědělce, místní farmáři jsou také aktivní ve Svazu soukromých zemědělců a Svazu ekologicky hospodařících zemědělců. Kromě tohoto funguje v obcích řada místních podnikatelů, kteří svými podnikatelskými záměry přispěli a přispívají ke strategii rozvoje MAS a realizací projektů posilují ekonomickou situaci území.

Pro rozvoj lidských zdrojů je velmi důležité školství. Obce na území MAS disponují základními školami. Ve vzdálenosti umožňující denní dojíždění je studentům k dispozici krajské město Ostrava, které disponuje také dvěma univerzitami a řadou vyšších odborných škol. Je tak vytvořena dostatečná kapacita

místních odborníků v různých oblastech. Problémem ale zůstává nedostatek pracovních příležitostí, který činí území pro vzdělané lidi méně atraktivním.

Samotné fungování MAS Regionu Poodří je v současné době zajišťováno prostřednictvím sekretariátu MAS, který sídlí v Bartošovicích. Místní akční skupina má svého manažera, kterým je ing. Oldřich Usvald. Vystudoval Provozně-ekonomickou fakultu MZLU v Brně, působil jako místopředseda zemědělského družstva, později v podnikatelské sféře a jako starosta obce Pustějov. Od roku 1999 se soustavně věnuje projektům realizovaným prostřednictvím Regionu Poodří a MAS Regionu Poodří.

4.2.2. Hospodářské zdroje

4.2.2.1. Doprava

K hlavním zdrojům a předpokladům rozvoje území MAS Regionu Poodří patří zejména kvalitní dopravní dostupnost regionu. Oblasti dominuje **mezinárodní Letiště Leoše Janáčka v Mošnově**, které je největším regionálním letišťem v České republice. Vzhledem k povaze regionu je letiště považováno za neopomenutelný vstupní bod do průmyslového regionu Moravy a Slezska, jež se řadí mezi regiony s největší koncentrací ekonomického potenciálu v České republice. Nemalý význam hraje také poloha v blízkosti hranic s Polskem a Slovenskem. V současné době je letiště významným podpůrným faktorem pro zahraniční investory směřující do regionu. Od 1. července 2004 bylo letiště Ostrava převedeno z majetku České správy letišť, s.p. do vlastnictví Moravskoslezského kraje. Provozovatelem letiště se stala společnost Letiště Ostrava, a.s. Současně se zahájením zkušebního provozu nové odletové haly bylo letišti uděleno čestné jméno **Letiště Leoše Janáčka Ostrava**. V roce 2006 bylo přepraveno více než 300 tisíc cestujících. Celkem za uplynulý rok letiště přijalo a odbavilo přes 16 tisíc letadel.

Silniční doprava – území MAS Regionu Poodří se nachází severně od silnice I. třídy č. 48, E 462. Příležitostí regionu je napojení na velkou dopravní infrastrukturu umožňující podnikání a další příliv kapitálu s využitím právě budované dálnice D47 (Via Moravica) v úseku Lipník nad Bečvou – státní hranice ČR-Polsko. Dálnice bude procházet souběžně s hranicí CHKO mezi obcemi Suchdol n.O., Hladké Životice, Studénka, Bravantice.



Pracovní, 16. 11.



Letiště Mošnov

Město Studénka a městyse Suchdol nad Odrou jsou železničními uzly na s rychlíkovou zastávkou na mezinárodní **železniční trati**, která má v České Republice č. 270 a spojuje Ostravu a Prahu. Dále územím prochází 5 regionálních železničních tratí. Tato dobrá železniční dostupnost zajišťuje regionu dobré předpoklady pro rozvoj podnikání.

4.2.2.2. Ekonomické subjekty, plochy k podnikání

Na území MAS Regionu Poodří působí řada zaměstnavatelů. Pouze v obcích (bez ohledu na město Studénka) existuje celkem 45 podniků, které mají více než 20 zaměstnanců. Tyto podniky zaměstnávají cca 6 400 zaměstnanců. Obec Mošnov kromě letiště disponuje také venkovskou průmyslovou zónou, která nabízí 362 ha volné plochy pro podnikání, což je více než polovina těchto ploch v regionu podle platné územně plánovací dokumentace. V roce 2007 byly také zmapovány pozemky a objekty využitelné pro další rozvoj. Celkem bylo identifikováno 9 objektů a 12,75 ha obecních pozemků, v soukromém vlastnictví se jedná o 18 objektů a plochu 13,79 ha.

4.2.2.3. Cestovní ruch a volný čas.

Podnikatelské subjekty disponují množstvím námětů na realizaci aktivit využívajících existující potenciál cestovního ruchu. Je to například výstavba nebo přestavba stávajících objektů na ubytovací kapacity (Petřvald, Jeseník nad Odrou, Suchdol nad Odrou), zemědělské podnikatelé se snaží využít potenciálu agroturistiky a zdokonalit ekologické zemědělství, které provozují, další subjekty plánují např. rekonstrukce mlýnů, výstavbu rozhleden a pozorovacích míst v území. Také neziskové organizace usilují o z kvalitnění života a služeb v území, např. prosazováním nových naučných stezek, dále kulturních akcí, sportovních klubů atd. Nejvýznamnějším zdrojem a předpokladem pro cestovní ruch je Chráněná krajinná oblast Poodří, která je hojně navštěvována turisty téměř v každém ročním období.

4.2.4. Přírodní zdroje

Chráněná krajinná oblast Poodří

Chráněná krajinná oblast Poodří byla vyhlášena v březnu 1991 na ploše 81,5 km² k ochraně mezinárodně cenných mokřadních biotopů v nivě řeky Odry. Mozaika společenstev vodních toků, lužních lesů, luk, rybníků, trvalých i periodických tůní a močálů vytváří velmi příznivé podmínky pro trvalou existenci celé řady chráněných druhů rostlin a živočichů. Pro mimořádné přírodní hodnoty bylo Poodří zařazeno mezi významné lokality a ptačí oblasti evropské soustavy Natura 2000. Jako mokřad mezinárodního významu je Poodří chráněno Ramsarskou úmluvou.



Ptačí oblast Poodří

Předmětem ochrany jsou druhy: ledňáček říční, moták pochop, bukač velký, kopřivka obecná

Evropsky významná lokalita Poodří

Předmětem ochrany jsou: **Živočišné druhy:** piskoř pruhovaný, kuňka ohnivá, modrásek bahenní (foto), páchník hnědý, velevrub tupý aj. **Přírodní stanoviště:** vegetace parožnatek, vegetace letněných rybníků, měkké a tvrdé luhy nížinných řek, bahnité říční náplavy, bylinné lemy nížinných řek atd.

Správa chráněné krajinné oblasti Poodří ve Studénce - e-mail: poodri@nature.cz; www.ochranaprirody.cz

4.2.3. Finanční zdroje

MAS Regionu Poodří jako taková disponuje s finančními zdroji z projektů jak z programů LEADER, tak ze Společného regionálního operačního programu a je také zapojena do projektu financovaného v rámci Finančního mechanismu EHP a Norska prostřednictvím NROS (NP č. 4 a NP č. 5). Kromě toho MAS využila krajské finanční podpory v rámci POV MSK. Členské příspěvky MAS v současné době nevybírá.

Vedle MAS Regionu Poodří jsou velmi důležité aktivity Regionu Poodří jako svazku obcí, který také realizuje řadu projektů. Do svazku obcí v současné době přispívají obce z obecních rozpočtů členským příspěvkem ve výši 15,- Kč na obyvatele ročně. Přehled obecních rozpočtů uvádí tab. č. 2.

Tab. č. 2 – Rozpočty obcí na území MAS v roce 2006

Rozpočty obcí na území MAS v roce 2006		
Obec	Skutečné příjmy	Skutečné výdaje
Albrechtičky	6 041 169,-	5 772 169,-
Bartošovice	22 349 169,-	20 729 838,-
Bernartice nad Odrou	11 268 115,-	10 064 772,-
Bílov	12 789 546,-	10 318 576,-
Bravantice	13 026 757,-	14 617 097,-
Hladké Životice	7 543 201,-	7 622 413,-
Jeseník nad Odrou	31 146 941,-	32 468 106,-
Jistebník	14 659 000,-	15 539 000,-
Kateřinice	7 919 825,-	7 486 997,-
Kujavy	5 743 281,-	3 690 959,-
Kunín	25 037 700,-	24 851 460,-
Mošnov	16 827 542,-	12 001 414,-
Petřvald	16 639 178,-	17 604 226,-
Pustějov	10 559 503,-	12 772 058,-
Sedlnice	13 025 363,-	22 223 147,-
Skotnice	6 696 366,-	6 588 801,-
Studénka	148 834 125,-	139 219 016,-
Suchdol nad Odrou	27 487 930,-	25 196 255,-
Šenov	30 875 748,-	50 182 641,-
Trnávka	5 592 557,-	5 124 372,-
Velké Albrechtice	9 960 602,-	8300 784,-
Vražné	9 131 222,-	7 712 764,-

Zdroj: informace od obcí, listopad 2007



Bartošovice

Důležitou součástí připravenosti na realizaci SPL je také zkušenost s přípravou projektů nakládáním s dotačními prostředky. Následující tabulka uvádí přehled projektů, které byly realizovány v jednotlivých obcích regionu od roku 1998 a celková výše přidělených dotací.

OBEC	Počty projektů					Ministers tva a st. fondy	Celková výše dotací
	POV MSK	POV MMR	Dotace z EU	Krajský úřad	OÚ NJ		
Albrechtičky	3	6		4		3	6 969 000,-
Bartošovice				9	9	16	9 306 056,-
Bernartice nad Odrou	1			1	2	7	6 215 800,-
Bílov	4					4	15 572 200,-
Bravantice						1	3 000 000,-
Hladké Životice							0,-
Jeseník nad Odrou	3			2	2	13	25 496 714,-
Jistebník	3						400 000,-
Kateřinice	3	3	1	4		5	12 747 750,-
Kujavy				4	7	2	5 399 730,-
Kunín	1	1	1	5	1	14	69 983 150,-
Mošnov			1	2		3	14 512 000,-
Petřvald	2	4	1	6		6	17 983 511,-
Pustějov						10	53 939 761,-
Sedlnice			1		1	15	30 058 992,-
Skotnice	4	2		1		6	5 503 900,-
Studénka			1	3		13	39 099 165,75,-
Suchdol nad Odrou		4		6	5	13	57 481 384,-
Šenov u Nového Jičína						10	25 892 799,-
Trnávka		6		2		9	10 313 437,-
Velké Albrechtice	2	1			5	3	6 583 915,-
Vražné	2	7		1		1	5 550 000,-

4.2.5. Ostatní zdroje

Další zdroje v území zahrnují zejména kulturní a historické památky regionu v podobě osmi zámků, několika zámeckých parků a zahrad. Na území MAS se nachází 4 muzea (mimo zámecké expozice). Region také může stavět na odkazu osobností nadregionálního významu, spjatých s územím. Mezi nejdůležitější patří:

Josef Gregor Meinert, PhDr. (1773 – 1844), Bartošovice

- pedagog, publicista, literát, profesor v oboru estetiky, etiky, dějin umění a věd, dějin filozofie a pedagogiky na Univerzitě Karlově, badatel, sběratel. Zabýval se studiem středověkých listin a církevních dějin na Moravě, numismatikou, etnografií a folklórem Kravařska.

Josef von Eichendorff (1788-1857), jeden z nejvýznamnějších německých romantických básníků, žil v Sedlnici.

Johann Gregor Mendel (1822 – 1884), přírodovědec a zakladatel genetiky, který se narodil v obci Vražné – Hynčice

František kardinál Tomášek (1899 – 1992) se narodil a působil ve Studénce, pražský arcibiskup

Velkou předností regionu je zachovalá příroda, která je pro obyvatele i návštěvníky významnou atraktivitou. Území MAS je nížinaté, což přináší mimo jiné potenciál pro cykloturistiku a in-line bruslení. Prochází zde Jantarová stezka, na kterou je v dnešní době vázána velmi známá cyklotrasa Greenways. MAS Regionu Poodří také aktivně prosazuje využití území z hlediska rybníkářství, rybolovu a výrobků z ryb. Voda je důležitým pojítkem v regionu, existuje prostor pro expozice vody a vodního života v rybnících a v řece. Neméně důležitým zdrojem jsou kravařské tradiční výrobky a ostatní zemědělské produkty, vyráběné v regionu.

5. SWOT analýza

5.1. Vymezení SWOT analýzy

SWOT analýza MAS Regionu Poodří, uvedená v SPL, je zkrácenou verzí SWOT analýzy, která je jednou ze součástí Integrované strategie rozvoje území. Široká SWOT analýza v ISRÚ je rozdělena do několika tematických oblastí, v SPL je uvedena agregovaná verze. Pro potřeby SPL byly jednotlivé body zestručněny, popřípadě sloučeny a byly vybrány pouze nejdůležitější charakteristiky, související s ostatními kapitolami SPL.

SWOT ANALÝZA MAS REGIONU POODŘÍ
SILNÉ STRÁNKY
<p>Podnikání a cestovní ruch</p> <ul style="list-style-type: none"> - rozvoj nových technologií (např. Suchdol nad Odrou - NC Line) - spolupráce členských obcí svazku, sousedů v oblasti CR, v rámci činnosti destinačního managementu Moravského Kravařska - zachování větších konkurenceschopných zemědělských podniků (transformace na akciové společnosti) - různé formy rekreačních aktivit (cykloturistika, pěší turistika, agroturistika,..) - dobré podmínky pro zemědělskou výrobu (živočišná výroba- produkce mléka, rostlinná výroba – kvalitní zemědělská půda) - existence regionálního centra Svazu ekologických zemědělců PRO-BIO RC Moravská brána <p>Kvalita života v obcích</p> <ul style="list-style-type: none"> - vybavení obcí svazku základním školstvím – ZŠ - kulturní a společenský život v obcích <p>Životní prostředí a infrastruktura</p> <ul style="list-style-type: none"> - dobrá dopravní dostupnost regionu (D47, R48, železniční koridor, letiště Ostrava, mezinárodní cyklotrasa EuroVelo č.4 a Greenways) - strategická poloha města Studénka ve vztahu k infrastruktuře - dokončená plynofikace ve většině obcí Regionu Poodří - existence koncepce rozvoje cyklistické dopravy v Regionu Poodří - existence množství značených cyklotras - zapojení do systému ODIS - vysoká kvalita životního prostředí v části regionu náležící k Poodří, přírodně zajímavé lokality spadající do CHKO - komunikace a spolupráce obcí svazku se Správou CHKO Poodří - zvyšující se zájem lidí o problematiku vody, realizace mezinárodního projektu WAREMA v Poodří <p>Přírodní a kulturní dědictví</p> <ul style="list-style-type: none"> - historický vývoj regionu spojen se silnou orientací na chov ryb a rybníkářství - region je rodištěm řady významných historických osobností veřejného, vědeckého, duchovního a uměleckého života - příslušnost k historickému regionu Moravské Kravařsko se zapomenutou identitou - existence historických objektů zapsaných v seznamu nemovitých kulturních památek - historický potenciál venkova vycházející z tradic Moravského Kravařska - vydávání regionálního časopisu „Poodří“ - Region Poodří má potenciál k využití fondů EU pro rozvojové potřeby regionu
SLABÉ STRÁNKY
<p>Podnikání a cestovní ruch</p> <ul style="list-style-type: none"> - pouze místní příležitosti k podnikání - schází služby pro rozvoj turistiky (stravování, ubytování, půjčovny kol, servisy) - pouze sezónní, resp. víkendová návštěvnost regionu turisty - nedostatek spolehlivých a kvalifikovaných pracovníků - v obcích chybí základní služby a řemesla ve formě drobného podnikání

- nedostatek malých a středních podniků
- nedostatek ubytovacích kapacit, nízká kvalita poskytovaných služeb
- nedostatek restauračních zařízení s nabídkou místních kulinařských specialit, vycházejících z historického vývoje a venkovského charakteru
- nedostatečná nabídka zařízení pro trávení volného času obyvatel i návštěvníků, vč. doprovodných aktivit
- absence produktově orientovaného přístupu k cestovnímu ruchu na všech úrovních a tím i malá nabídka produktů cestovního ruchu
- nedostatečná komunikace podnikatelských subjektů ve službách s propagátory cestovního ruchu – s DM Moravského Kravařska, MAS Regionu Poodří
- jazykové bariéry obyvatel včetně profesních organizací v cestovním ruchu
- neexistence kvalitních cyklostezek
- zánik malých rodinných podniků bez pokračovatele (rodinného příslušníka)
- ústup drobného hospodaření
- schází nabídka rybích specialit, provoz rybářské bašty, vč. místních specialit

Kvalita života v obcích

- špatné uplatnění VŠ absolventů v regionu
- nedostatečná kapacita systému péče o seniory
- schází nabídka služeb pro občany (kadeřník, oprava obuvi, apod.)
- nedostatečná nabídka zařízení a podniků pro trávení volného času obyvatel a návštěvníků
- špatné napojení sousedních obcí veřejnou dopravou včetně spojení těchto obcí s městem Nový Jičín
- nedořešené pozemkové úpravy v členských obcích, nevyjasněné majetkové vztahy

Životní prostředí a infrastruktura

- nedostatečné odkanalizování, nedostatečná vybavenost území svazku čistírnami odpadních vod
- špatný technický stav komunikací IV. třídy a místních komunikací, devastace přepravou materiálu při výstavbě D47
- nedostatečná údržba krajiny (aleje, polní cesty, remízky,
- malá propagace možností využití obnovitelných zdrojů energií s využitím na venkově

Přírodní a kulturní dědictví

- nevyužitý historický potenciál k prezentaci místních tradic
- nízké využití potenciálu některých historických objektů, vč. památkově chráněných a historických osobností regionu
- malý rozvoj místních výrobků či specialit vycházející z historie a tradic
- nedostatečné využití potenciálu některých památkově chráněných objektů
- absence podpory zachování řemesel, lidových tradic, zvyků

PŘÍLEŽITOSTI

Podnikání a cestovní ruch

- příležitost pro rozvoj podnikání je v cestovním ruchu a službách
- některé obce mají pro podnikání k dispozici volné prostory (Sedlnice, Bartošovice, Kunín)
- spolupráce obcí svazku v oblasti zvyšování jeho atraktivity pro investory a podnikatelské subjekty
- rostoucí orientace spotřebitelů na zdravé, tradičním způsobem vyráběné potraviny z lokálních zdrojů
- zlepšení služeb obyvatelstvu a rozvoj terciárního sektoru
- existence volných ploch areálu bývalé Vagónky Studénka
- obnova kulturních tradic, atraktivních pro rozvoj cestovního ruchu
- dynamický rozvoj cykloturistiky a možnost rozvoje podnikatelských aktivit podél značených cyklistických tras
- stoupající obliba nových forem rodinné rekreace na venkově (agroturistika, letní byty,...)
- rostoucí zájem o krátkodobé (např. víkendové) pobyty na venkově
- dobře dostupný významný cílový trh (ostravsko-karvinská aglomerace) pro volnočasové (rekreační a rekondiční) aktivity a příměstskou rekreaci
- vybudování stezek pro bruslaře
- realizace záměru vybudování „Cyklostezky Odra-Morava-Dunaj v MSK“
- možnost využití areálu zámku ve Studénce pro rozvoj služeb cestovního ruchu
- možnost dalšího rozvoje ubytovacích kapacit pro turisty ve městě Studénka
- rozšiřování služeb IC ve městě Studénka
- dobré podmínky pro rozvoj agroturistiky
- využití existujících chovů koní k rozvoji agroturistiky (hippoturistika atd.)

Kvalita života v obcích

- zlepšení stavu sportovišť pro rekreační sport, zařízení pro volný čas a aktivní formy odpočinku
- realizace komplexních pozemkových úprav
- modernizace školských zařízení
- spolupráce škol a podniků
- rozšíření mimoškolních aktivit pro děti (kroužky)
- zapojení venkovského školství do Národní sítě venkovských komunitních škol

Životní prostředí a infrastruktura

- zájem o výstavbu kanalizací a ČOV v obcích - rozvoj infrastruktury
- dostavba dálnice D47 a rychlostní komunikace R48, zlepšení dopravní dostupnosti regionu
- existence Letiště Leoše Janáčka Ostrava - Mošnov
- možnosti čerpání programů EU pro rozvoj infrastruktury
- změna způsobu hospodaření v krajině s cílem zachování krajinného rázu, zvýšení diverzity a ekologické stability a přirozené ochrany proti povodním

- společným přístupem členských obcí svazku napomoci zadržení vody v krajině
- propagace výstavby nízkoenergetických rodinných domů včetně finanční podpory ze strany státu
- využití alternativních zdrojů energie ve vhodných lokalitách regionu

Přírodní a kulturní dědictví

- rostoucí zájem o rybolov, rybníkářství a venkovskou turistiku spojenou s rybníkářstvím
- rozvíjení identity regionu, vycházející z příslušnosti k historickému regionu Kravařska
- další rozvoj rybníkářství a zpracování rybích produktů
- možnost využití pastevečtví dobytka v Poodří, využití produkce luk pro chov skotu
- využití biologických odpadů jako suroviny
- obnova sadů tradičních odrůd ovoce, výroba místních produktů, výroba bio-produktů
- založení tradice pořádání kulturních, sportovních a společenských akcí regionálního významu a zapojení domácích a mezinárodních partnerů (partnerská města, obce, podobně zaměřené regiony a mikroregiony v ČR)
- možnosti využití geotermálních vrtů

OHROŽENÍ

Podnikání a cestovní ruch

- složitá legislativa pro drobné živnostníky a podnikatele
- scházejí volné pozemky pro rozvoj podnikání
- opomíjení cestovního ruchu a volnočasových aktivit ve venkovském prostoru KÚ MSK
- nedostatek finančních prostředků na pravidelnou roční údržbu cyklotras (značení, průchodnost krajinou, propagace, ...)
- zábor zemědělské půdy pro výstavbu podnikatelských areálů-průmyslové zóny

Kvalita života v obcích

- odchod dětí do základních škol ve městech (lepší vybavenost, další aktivity)
- snižování porodnosti
- odliv vzdělaných obyvatel za lepšími pracovními příležitostmi mimo region

Životní prostředí a infrastruktura

- rizika povodní v důsledku snížení retenční schopnosti krajiny
- fragmentace a další znepřístupňování krajiny (dálnice, průplav)
- zánik regionálních železničních tratí (např. Studénka – Bílovec)
- finanční situace obyvatel a zvyšující se ceny plynu a elektřiny podporují návrat k vytápění palivy s vysokými emisemi
- výstavba přehrady Spálov – narušení vodního režimu v nivě Odry
- skládky odpadů v nivách, prameništích a březích vodních toků, zavážení těchto lokalit zeminou ze staveb
- zvyšování nepropustnosti krajiny rozoráváním polních cest

Přírodní a kulturní dědictví

- vymírání starší generace obyvatel regionu se vztahem a znalostmi regionální i místní historie (obecní)
- likvidace posledních dochovaných atributů připomínající historický život na venkově v regionu Kravařska, absence podkladů k jeho zmapování
- malá podpora rozvoje venkova ze strany státu

5.2 Metodika SWOT analýzy

Metodika SWOT analýzy MAS Regionu Poodří je popsána ve dvou navazujících kapitolách, z nichž první je věnována zdrojům a druhá samotnému průběhu jednotlivých jednání, která vedla ke vzniku těchto zdrojů.

5.2.1. Zdroje pro SWOT analýzu

Pro SWOT analýzu bylo použito několika zdrojů:

- SWOT analýza vytvořená pro potřeby Strategie rozvoje Regionu Poodří (2007)
- SWOT analýza města Studénky, která je součástí Programu rozvoje města Studénky (březen 2006)
- primární data z veřejných projednání a pracovních skupin v průběhu září a října 2007 (veřejné projednání v Suchdole nad Odrou dne 4.9.2007, veřejné projednání v Bartošovicích dne 6.9.2007, pracovní skupina „Ženy v Poodří“ dne 22.10.2007 v Kuníně, pracovní skupina „Zemědělci“ dne 16.11.2007 v Bartošovicích.)

5.2.2. Metoda stanovení SWOT analýzy

V MAS Regionu Poodří bylo stanovení SWOT analýzy prováděno vždy interaktivní metodou, která se odehrála na veřejných projednáních a pracovních setkáních. Jednalo se buď o SWOT analýzu v určité definované oblasti (např. cestovní ruch, podnikání, životní prostředí) nebo o SWOT analýzu území jako celku, která dává dobrý obraz o soudržnosti území, všeobecných skutečnostech a souvazečnosti obyvatel s daným územím.

V úvodu facilitátor vysvětlil účel a princip SWOT analýzy. Poté byli účastníci jednání vyzváni ke jmenování slabých a silných stránek, příležitostí a ohrožení formou brainstormingu. Cílem těchto setkání bylo shromáždit a utřídit co největší soubor nápadů či námětů. Na všech jednáních byla dodržována základní pravidla brainstormingu – zákaz kritiky, uvolnění fantazie, pravidlo co největšího počtu nápadů, pravidlo vzájemné inspirace a samozřejmě pravidlo rovnosti účastníků. Všechny nápady byly v původním znění průběžně zaznamenávány na flipchart nebo na



Veřejné projednání, 5. 12.

promítací plátno, i ty, které se částečně opakovaly. Byla dodržena logická návaznost, pracovalo se tedy nejprve na silných stránkách, účastníci dostali dostatečný prostor pro nápady a teprve po vyčerpání všech námětů se přešlo na další téma. V případě, že účastníci měli dodatečné nápady v průběhu jednání, byl tento dodatečně zaznamenán do příslušného tématu.

Takto vznikl soubor několika SWOT analýz, které dohromady tvoří SWOT analýzu MAS Regionu Poodří v ISRÚ. Z ní byla zestručněním vytvořena SWOT analýza pro SPL (viz výše). Tato SWOT analýza kopíruje 5 priorit nastavených v ISRÚ, je tedy rozdělena na tyto tematické části:

- Podnikání a cestovní ruch
- Kvalita života v obcích
- Životní prostředí a infrastruktura
- Přírodní a kulturní dědictví
- Udržitelný rozvoj a marketing místního partnerství



6. Strategie

6.1. Priority a cíle

Cílem místní akční skupiny MAS Regionu Poodří je zlepšení území 22 obcí v oblastech rozvoje turistiky a služeb cestovního ruchu, rozvoje spolkového života v obcích, péče o krajinu a podpory venkovského podnikání a zemědělství. Snahou MAS je také přispět ke zlepšení technické, dopravní, společenské a informační infrastruktury ve spolupráci s obcemi a svazkem obcí (mikroregionem).

Region Poodří hodlá co nejširší spolupráci s partnery z veřejné správy, podnikatelské sféry a neziskového sektoru uvnitř i vně regionu zajistit rozvoj místního partnerství včetně poradenství s projektovým řízením pro jednotlivé subjekty a přispět tak k celkovému rozvoji regionu.

MAS Regionu Poodří hodlá ke své činnosti i působení jednotlivých partnerů využít zejména metodu LEADER, Program rozvoje venkova, Regionální operační program Moravskoslezsko a další operační programy ze strukturálních fondů EU, další mezinárodní, národní, krajské a jiné grantové programy.

Vize MAS Regionu Poodří

V roce 2013 je oblast Poodří **příjemným místem pro život a atraktivní turistickou destinací**. Turisté a návštěvníci mají přístup k poutavým informacím na internetu a v propagačních materiálech. Na území MAS je k dispozici kvalitní ubytování, propracovaný informační systém, dostatek turistických atrakcí, udržované cyklotrasy a cyklostezky a možnost zastavení u obnovených kulturních památek, které mapují místní historické události či rodáky.

Oblast Poodří je propagována jako „**kraj rybníků a vody**“ s obnovenou rybníční soustavou a minimálními zásahy do říční sítě. Oblast nabízí mimo rybních produktů řadu místních výrobků a specialit. Rozvíjí se a podporuje ekologické zemědělství, tradiční řemesla a domácí výrobky. Podporujeme v rozvoji místní podnikatele.

V obcích existuje pestrá nabídka sportovních, kulturních, vzdělávacích a společenských aktivit pro všechny věkové skupiny obyvatel, které mají dostatečné zázemí pro svou činnost. Máme zajištěnou péči o seniory, matky na mateřské dovolené a invalidní občany). Usilujeme o **spolupráci napříč generacemi**. V obcích je k dispozici odpovídající nabídka bydlení a služeb, nemusíme za nimi dojíždět do města.

Netrpíme znečištěným životním prostředím a usilujeme o další zlepšení. Využíváme obnovitelné zdroje energie, vysazujeme zeleň uvnitř i vně obcí, zachováváme biocentra a biokoridory v krajině. V přírodě chráníme původní faunu.

Život na venkově má svůj typický ráz, na který jsme hrdí. **Poodří je plné příležitostí.**

Plnění strategických cílů MAS Regionu Poodří:

Obnova hodnot tradičního venkovského způsobu života k ekonomické a sociální regeneraci Regionu Poodří

Záměrem činnosti MAS je podpora orientace na rozvoj malého a středního podnikání s bezprostřední vazbou na dnes úspěšně fungující oblasti chovu ryb a rybníkářství, na rozvoj moderního a ekologicky orientovaného zemědělství v kombinaci s obnovenými a úspěšně implementovanými původními prvky venkova. Těmi jsou zejména místní řemesla, tradice, originální technologické postupy a regionální gastronomické receptury. Tyto v propojení se školícími a vzdělávacími projekty, napomáhajícími přenosu a zachování původních venkovských prvků a s rozvíjejícím se sektorem cestovního ruchu a volnočasových aktivit, by měly v budoucnu tvořit základní pilíře předkládaných inovativních projektů.

Plán rozvoje:

Je zpracován v dokumentu "Záměr MAS Regionu Poodří" v podmínkách Programu Leader ČR. Specifikace řešených témat v rámci Strategie v letech:

- 2004 - Zlepšení kvality života ve venkovských oblastech
- 2005 - Zlepšení kvality života ve venkovských oblastech
- 2006 - Zhodnocení přírodních a kulturních zdrojů
- 2007 - Posílení místního ekonomického prostředí a zhodnocení místní produkce

Vytýčený rozvojový záměr MAS Regionu Poodří je nepřímým podporován rostoucím zájmem široké veřejnosti o originální přírodní výrobky, bio potraviny a v neposlední řadě zájmem turistů o poznávací a venkovskou turistiku. Významným spojovacím prvkem celé oblasti Poodří napomáhajícího, kromě rozvoje

příjezdového cestovního ruchu, nalezení a posílení společné regionální identity dnešního obyvatelstva regionu, je řada významných historických a kulturních osobností, které významným způsobem ovlivnily jeho historický vývoj. Navíc, je v regionu řada unikátních přírodních prvků, zejména spojených s CHKO Poodří, které plně zapadají do projektového záměru environmentálně šetrné obnovy a rozvoje přirozeného venkovského rázu Regionu Poodří.

6.1.a) Přehled prioritních oblastí MAS Regionu Poodří:

Prioritní oblasti MAS vycházejí ze strategie Regionu Poodří (svazku obcí), ke kterému se připojilo město Studénka (*Program rozvoje města Studénky, DHV ČR, 2000*). Strategickými rozvojovými oblastmi Regionu Poodří jsou podle Strategie rozvoje venkovského Regionu Poodří (*Enterprise plc s. r. o., 2002*):

1. Rozvoj podnikání a podnikatelského prostředí
2. Rozvoj příjezdového cestovního ruchu a volnočasových aktivit
3. Stabilizace venkovského osídlení
4. Rozvoj tržní pozice regionu – interní a externí marketing

Tyto „rozvojové oblasti“ byly na veřejném projednávání aktualizace strategie místní akční skupiny 28. 6. 2007 změněny v pět priorit:

1. **Rozvoj podnikání a cestovního ruchu**
2. **Zlepšení kvality života v obcích regionu**
3. **Zlepšení životního prostředí a infrastruktury**
4. **Oživení přírodního a kulturního dědictví**
5. **Udržitelný rozvoj a marketing místního partnerství v regionu Poodří**

Graf - Priority integrované strategie:



6.1.b) Vztah SPL ke struktuře PRV

Strategické cíle MAS v SPL se promítají do vybraných fichí:

Priority SPL	F1	F2	F3	F4	F5
P1 - Rozvoj podnikání a cestovního ruchu	X	X	X		
P2 - Zlepšení kvality života v regionu				X	X
P3 - Zlepšení životního prostředí a infrastruktury				X	
P4 - Oživení přírodního a kulturního dědictví	X	X			X
P5 - Udržitelný rozvoj a marketing místního partnerství v regionu			X		X

Vybrané 4 fiche, do kterých se promítají priority SPL:

Priorita SPL (fiche):	Priorita strategie MAS:
Fiche 1: Cesty poznání venkova	P1, P4
Fiche 2: Oživení kulturního dědictví Poodří	P1, P4
Fiche 3: Chceme být dobří v Poodří	P1, P5
Fiche 4: Venkov - místo pro život	P2, P3
Fiche 5: Zlepšení kvality života	P2, P4, P5
Organizace a řízení MAS	P5

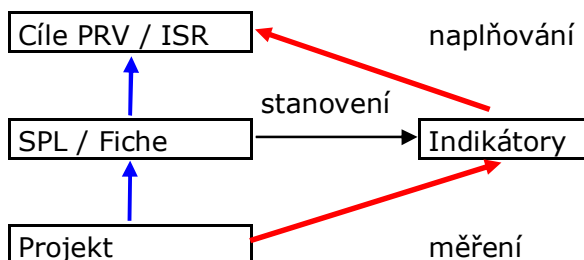
Přehled vybraných os / opatření / podpopatření z PRV pro implementaci ve SPL:

Číslo opatření:	Popis opatření:
Fiche 1: Cesty poznání venkova	
III.1.3.	Podpora cestovního ruchu
II.2.4.2.	Neproduktivní investice v lesích
III.2.2.2.a)	Ochrana a rozvoj kulturního dědictví venkova - studie a programy obnovy, využití a regenerace kulturního dědictví venkova
Fiche 2: Oživení kulturního dědictví Poodří	
III.2.2.2.b)	Obnova a zhodnocení kulturního dědictví venkova
III.2.2.2.c)	Stálé výstavní expozice a muzea
Fiche 3: Chceme být dobří v Poodří	
I.1.1.1.	Modernizace zemědělských podniků
I.1.3.1.	Přidávání hodnoty zemědělským a potravinářským produktům
I.1.1.2.	Spolupráce při vývoji nových produktů
Fiche 4: Venkov - místo pro život	
III.2.1.1.	Obnova a rozvoj vesnic
	a) Zlepšení dopravní a technické infrastruktury a vzhledu obcí
	c) Územní plán
III.1.2.a)	Podpora a zakládání podniků a jejich rozvoje
	a) Zakládání a rozvoj mikropodniků
Fiche 5: Zlepšení kvality života	
III.2.1.2.	a) Občanské vybavení a služby
	b) Integrovaná informační a školící střediska s využitím ICT
	c) Zázemí pro společenské, kulturní, spolkové a církevní aktivity

6.2. Způsob dosahování cílů a priorit

MAS Regionu Poodří hodlá dosahovat naplňování cílů a priorit prostřednictvím 5 definovaných fichí (výzev pro individuální žadatele) a naplňováním stanovených monitorovacích indikátorů. Předpokládané dopady SPL a jeho přínosy pro dané území v dlouhodobější perspektivě jsou uvedeny zvláště u každé fiche. Stejně tak je u každé fiche uveden soulad s trvale udržitelným rozvojem.

Proces naplňování a sledování programu:



Například cíl Fiche 4 *Zlepšení základních služeb a rozvoj investic zajistí vyšší atraktivitu venkovských oblastí* bude sledován prostřednictvím MAS stanovených indikátorů:

- 2) Nová nabídka výrobků a služeb
- 4) Obnova základní infrastruktury
- 5) Zlepšení vzhledu obce

Cíl *Zlepšení kvality života ve venkovských oblastech* bude sledován indikátory:

- 1) Příznivý vliv na životní prostředí
- 3) Bezpečnost dopravy
- 6) Regionální význam



Způsob dosahování cílů a priorit je uveden v přehledech jednotlivých fichí, kde je uvedeno:

- cíle opatření PRV
- cíle integrované strategie MAS
- cíle a charakter fiche
- dopady SPL v území (monitorovací indikátory)
- soulad s trvale udržitelným rozvojem

Podmínky jednotlivých fichí jsou podrobně uvedeny v elektronických přílohách (tj. příloze č. 3 pravidel MAS):

Fiche 1: Cesty poznání venkova		
	Opatření/ Priorita	Cíle:
Program rozvoje venkova:	III.1.3. II.2.4.2. III.2.2.2.a)	Podpora cestovního ruchu Zvyšování společenské hodnoty lesů Ochrana a rozvoj kulturního dědictví venkova <ul style="list-style-type: none"> - různorodost zemědělských aktivit ve směru nezemědělské produkce, rozvoj nezemědělské produkce a podpora zaměstnanosti - zlepšení kvality života ve venkovských oblastech a diverzifikace ekonomických aktivit - rozvoj investic zajišťující vyšší atraktivitu venkovských oblastí - eliminace negativního dopadu návštěvnosti na lesní prostředí výstavbou vhodných objektů a zařízení - usměrňování návštěvnosti lesa tak, aby byly sníženy negativní dopady na lesní prostředí (ochrana biologické rozmanitosti, ochrana kulturních a přírodních památek)
Integrovaná strategie rozvoje MAS:	P1 P4	<i>Specifické cíle a priority strategie MAS:</i> Rozvoj podnikání a cestovního ruchu Oživení přírodního a kulturního dědictví <ul style="list-style-type: none"> 1.2. Podpora rozvoje zemědělství a lesnictví 1.3. Obnova tradičních řemesel 1.6. Rozvoj informačního a orientačního systému pro cestovní ruch 1.7. Posílení a rozvoj infrastruktury cestovního ruchu 1.8. Podpora rozvoje agroturistiky 4.2. Obnova místních tradic 4.3. Obnova kulturních památek
Cíle a charakter fiche:		Podpora akcí k poznání venkova, rozvoji cestovního ruchu a ochraně přírodního a kulturního dědictví. <i>Podpora cestovního ruchu. Neproduktivní investice v lesích. Studie a programy obnovy, využití a regenerace kulturního dědictví venkova.</i> Účelem fiche je přispět k rozvoji informačního a orientačního systému pro cestovní ruch, vytvoření turistických a vzdělávacích center, podpoře činnosti informačních center, posílení a rozvoji infrastruktury cestovního ruchu, obnově polních cest využitelných pro cykloturistiku, značení cyklotras a cyklostezek, vytvoření a modernizace ubytování pro turisty, podpoře rozvoje agroturistiky, propojení jezeckých center a vytvoření „koňských stezek“, systému ubytování na farmách. Účelem vedlejšího opatření je přispět k obnově místních tradic, vytvoření Muzea vody a rybníkářství, rybářské bašty, návratu regionálních ovocných stromů do krajiny a zpracování produktů, vytvoření repliky vodní tvrže, obnově kulturních památek, obnově unikátních místních zajímavostí, obnově zámků a regeneraci zámeckých parků, opravě kostelů, obnově historických budov v obcích, rekonstrukci drobných sakrálních staveb apod.
Dopady SPL v území: (monitorovací indikátory)		1) Příznivý vliv na životní prostředí <ul style="list-style-type: none"> - odborný posudek zhodnocení (absolutní počet) - plocha vysázené zeleně (v m²) 2) Nová nabídka služeb – cestovní ruch <ul style="list-style-type: none"> - nová pěší trasa (absolutní počet) - nová lyžařská stezka (absolutní počet) - nová hipostezka (absolutní počet) - délka pěší trasy (m) - délka lyžařské stezky (m) - délka hipostezky (m) - směrové tabule, značky (počet) - odpočinková místa podél tras a stezek (počet) - nové malokapacitní ubytování vzniklé novou výstavbou nebo přestavbou jiného objektu (absolutní počet) - obnovené malokapacitní ubytování (absolutní počet) - nový objekt pro půjčovnu sportovních potřeb (absolutní počet) ... např. kol, lodí, lyží) - obnovený objekt pro půjčovnu sportovních potřeb (absolutní počet) - nový objekt nebo nová plocha pro sportovní vyžití v areálech jak vnitřních tak venkovních (absolutní počet) ... např. hřiště, koupaliště, jízdárna, atd. 3) Stavební obnova

	<ul style="list-style-type: none"> - obnovená plocha (obytná, přístupová) související s novým nebo obnoveným malokapacitním ubytováním (m²) - obnovená plocha objektu pro půjčovnu sportovních potřeb (m²) - obnovená plocha pro sportovní využití v areálech vnitřních tak venkových (m²) - nové příjezdové cesty k malokapacitnímu ubytovacímu nebo stravovacímu zařízení (m²) - obnovená plocha pro výstavní expozice (m²) <p>4) Zlepšení vzhledu obce (místa)</p> <ul style="list-style-type: none"> - obnovená plocha v budovách (v m²) - nová plocha v budovách (v m²) - obnovená plocha veřejných prostranství (v m²) - obnovená plocha v souvislosti s obnovou památky (m²) <p>5) Obnova kulturního dědictví</p> <ul style="list-style-type: none"> - studie obnovy a využití kulturního dědictví (absolutní počet) - program regenerace památkově významného území, plán péče o území (počet) - soupisy a mapy kulturního dědictví na venkově (absolutní počet) - publikace (absolutní počet) - odborné práce související s obnovou památky (absolutní počet) ... např. stavebně-historický průzkum, záchranný archeologický průzkum, restaurátorské práce - zmapované území (% území/území MAS) <p>6) Regionální význam</p> <ul style="list-style-type: none"> - nové projekty (absolutní počet) - podpořené projekty (absolutní počet) - úspěšnost projektů (%) - zapojení partnerů (absolutní počet) - nové služby pro obyvatele regionu (% zásahu nových služeb v zapojených obcích, kde se uskutečnily projekty, na celkovém počtu obyvatel MAS)
Soulad s TUR:	Při rozvíjení zázemí bude pamatováno na zásady udržitelného rozvoje, snahou je využívat v maximální míře stávající objekty a hledat pro ně nové využití a zdroje na rekonstrukci.

Fiche 2: Oživení kulturního dědictví Poodří

	Opatření/ Priorita	Cíle:
Program rozvoje venkova:	III.2.2.2.b) III.2.2.2.c)	Ochrana a rozvoj kulturního dědictví venkova Rozvoj investic zajišťující vyšší atraktivitu venkovských oblastí Zlepšení kvality života ve venkovských oblastech.
Integrovaná strategie rozvoje MAS:	P1 P4	<i>Specifické cíle a priority strategie MAS:</i> Rozvoj podnikání a cestovního ruchu Oživení přírodního a kulturního dědictví 1.3. Obnova tradičních řemesel 1.4. Podpora místních produktů 1.6. Rozvoj informačního a orientačního systému pro cestovní ruch 1.8. Podpora rozvoje agroturistiky 4.2. Obnova místních tradic 4.3. Obnova kulturních památek
Cíle a charakter fiche:		Podpora akcí k ochraně kulturního dědictví. <i>Obnova a zhodnocování kulturního dědictví venkova. Stálé výstavní expozice a muzea.</i> Účelem fiche je přispět k rozvoji obnově místních tradic, vytvoření Muzea vody a rybníkářství, vytvoření centra venkovských řemesel, rybářské bašty, návratu regionálních ovocných stromů do krajiny, vytvoření domu místních produktů, vytvoření turistického produktu Moravské Kravaňsko, vytvoření „regionální značky“ Poodří, vytvoření repliky vodní tvrže, obnově kulturních památek, obnově unikátních místních zajímavostí, obnově zámků a regeneraci zámeckých parků, opravě kostelů, obnově historických budov v obcích, rekonstrukci drobných sakrálních staveb, apod.
Dopady SPL v území: (monitorovací indikátory)		1) Příznivý vliv na životní prostředí - odborný posudek zhodnocení (absolutní počet) - plocha vysázené zeleně (v m ²) - revitalizovaný historický park, zahrada, alej, skupina stromů ve vazbě na stavební obnovu památky (m ²) - parková úprava okolí objektu kulturního dědictví (m ²) 2) Nová nabídka služeb – kulturní dědictví - obnovená a zhodnocená (rekonstrukce, modernizace, restaurování) památková budova, plocha, kulturní objekt (absolutní počet) - revitalizovaný historický park, zahrada, alej, skupina stromů (absolutní počet) - nová výstavní expozice v souvislosti se stavební obnovou objektu (absolutní počet) - zpracování libreta výstavní nebo muzejní expozice (absolutní počet) 3) Stavební obnova - obnovená plocha pro výstavní expozice (m ²) 4) Zlepšení vzhledu obce (místa) - obnovená plocha v budovách (v m ²)

	<ul style="list-style-type: none"> - nová plocha v budovách (v m²) - obnovená plocha veřejných prostranství (v m²) - obnovená plocha v souvislosti s obnovou památky (m²) 5) Rozvoj společenského života <ul style="list-style-type: none"> - počet nových kulturních, sportovních, společenských a obchodních zařízení (% nových zařízení/celkový počet zařízení) - počet obnovených kulturních, sportovních, společenských a obchodních zařízení (% obnovených zařízení/celkový počet zařízení) - počet kulturních, sportovních, společenských a obchodních akcí v závislosti na nových a obnovených budovách a plochách (absolutní počet/100 obyvatel) ... např. nový festival v obnoveném parku s památkou 6) Regionální význam <ul style="list-style-type: none"> - nové projekty (absolutní počet) - podpořené projekty (absolutní počet) - úspěšnost projektů (%) - zapojení partnerů (absolutní počet) - nové služby pro obyvatele regionu (% zásahu nových služeb v zapojených obcích, kde se uskutečnily projekty, na celkovém počtu obyvatel MAS)
Soulad s TUR:	Při rozvíjení zázemí bude pamatováno na zásady udržitelného rozvoje, snahou je využívat v maximální míře stávající objekty a hledat pro ně nové využití a zdroje na rekonstrukci.

Fiche 3: Chceme být dobří v Poodří

	Opatření/ Priorita	Cíle:
Program rozvoje venkova:	I.1.1.1. I.1.3.1. I.1.1.2.	Modernizace zemědělských podniků Přidávání hodnoty zemědělským a potravinářským produktům Spolupráce při vývoji nových produktů <ul style="list-style-type: none"> - zlepšení ekonomické výkonnosti podniků prostřednictvím lepšího využití produkčních faktorů - zvýšení konkurenceschopnosti - zlepšení zpracování a marketingu surovin a výrobků (popř. produktů) - restrukturalizace a rozvoj technického potenciálu a podpora inovačních procesů
Integrovaná strategie rozvoje MAS:	P1 P5	<i>Specifické cíle a priority strategie MAS:</i> Rozvoj podnikání a cestovního ruchu Udržitelný rozvoj a marketing místního partnerství <ol style="list-style-type: none"> 1.1. Vytvoření podnikatelských center a zón 1.2. Podpora rozvoje zemědělství a lesnictví 1.3. Obnova tradičních řemesel 1.4. Podpora místních produktů 1.5. Využití obnovitelných zdrojů energie (biomasy) 5.2. Modernizace informací o regionu a jeho propagace 5.3. Spolupráce místního partnerství
Cíle a charakter fiche:		Podpora akcí k rozvoji podnikání, modernizaci podniků, inovacím, konkurenceschopnosti a marketingu místních produktů. Účelem fiche je přispět k vytvoření podnikatelských center, podpoře rozvoje zemědělství a lesnictví, obnově tradičních řemesel, podpoře místních produktů, využití obnovitelných zdrojů energie akcemi jako jsou např. podnikatelské zóny v obcích, odstavné plochy pro nákladní auta místních podnikatelů, využití bývalých zemědělských objektů (brownfields), diverzifikace zemědělských podniků a farem (přidružená výroba, tradiční řemesla), vytvoření centra venkovských řemesel oblasti Poodří, rozvoj turistického produktu Moravské Kravařsko, dům místních produktů, vytvoření „regionální značky“ Poodří (suvenýry z oblasti aj.), využití odpadní zeleně pro výrobu kompostu, pěstování energetických plodin. K zabezpečení těchto akcí napomůže vytvoření katalogu investičních možností regionu, organizace podnikatelských fór, akce ke spolupráci zemědělců a obcí, podpora činnosti a poradenství pro partnery, apod.
Dopady SPL v území: (monitorovací indikátory)		A) I.1.1.1. Zaměření na investice do zemědělských staveb a technologií (rekonstrukce a výstavba nových staveb), včetně nezbytných manipulačních ploch pro živočišnou a rostlinnou výrobu. Opatření je dále zaměřeno na využití a zpracování biomasy pro vlastní potřebu. I.1.3.1. Zaměření na podporu rozvoje inovací v rámci zemědělské výroby spoluprací se subjekty podílejícími se na výzkumu a vývoji. I.1.1.2. Zaměření na podporu výkonnosti zpracovatelských podniků, na rozvoj nových odbytišť pro zemědělské produkty, podporu marketingu zemědělských výrobků, zlepšování kvality výrobků a podporu vývoje aplikace nových produktů, postupů a technologií. B) Monitorování:

	1) Příznivý vliv na životní prostředí - odborný posudek zhodnocení (absolutní počet) - plocha vysázené zeleně (v m ²) 2) Stavební obnova - obnovená a zhodnocená (rekonstrukce, modernizace, restaurování) budova, plocha, objekt (absolutní počet) - obnovená plocha (m ²) 3) Zlepšení vzhledu obce - místa - obnovená plocha v budovách (v m ²) - nová plocha v budovách (v m ²) - obnovená plocha veřejných prostranství (v m ²) 4) Rozvoj obchodních akcí - nová služba v nové nebo obnovené budově (absolutní počet) - počet nových obchodních zařízení (% nových zařízení/celkový počet zařízení) - počet obnovených obchodních zařízení (% obnovených zařízení/celkový počet zařízení) - počet obchodních akcí v závislosti na nových a obnovených budovách a plochách (absolutní počet/100 obyvatel) 5) Nové stroje a technologie pro živočišnou výrobu - počet nových strojů (absolutní počet) - počet nových technologií (absolutní počet) - počet nových zařízení (absolutní počet) 6) Nové stroje a technologie pro rostlinnou výrobu - počet nových strojů (absolutní počet) - počet nových technologií (absolutní počet) - počet nových zařízení (absolutní počet) 7) Nové produkty a technologie - nové produkty (absolutní počet) - nové vyvinuté technologie (absolutní počet) 8) Regionální význam - nové projekty (absolutní počet) - podpořené projekty (absolutní počet) - úspěšnost projektů (%) - zapojení partnerů (absolutní počet) - nové služby pro obyvatele regionu (% zásahu nových služeb v zapojených obcích, kde se uskutečnily projekty, na celkovém počtu obyvatel MAS)
Soulad s TUR:	Při rozvíjení zázemí bude pamatováno na zásady udržitelného rozvoje, snahou je využívat v maximální míře stávající objekty a hledat pro ně nové využití a zdroje na rekonstrukci.
Přehled možných akcí v opatření I.1.1.2.: - technologické investice vedoucí ke zlepšení zpracování zemědělských a potravinářských produktů, včetně nezbytných manipulačních ploch na pozemku žadatele, popř. na pronajatém pozemku - investice do zařízení přímo souvisejících s finální úpravou, balením a značením výrobků ve vztahu ke zvyšování kvality včetně technologií souvisejících s dohledatelností výrobků a včasného upozornění na nebezpečné potraviny - investice ke zlepšování a monitorování kvality zemědělských a potravinářských produktů (včetně provozních laboratoří a výdajů na související hardware a software) - investice spojené s vývojem a aplikací nových zemědělských a potravinářských produktů, postupů a technologií v zemědělsko-potravinářské výrobě - investice spojené s marketingem, výdaje na vytvoření elektronického obchodu - investice spojené se skladováním druhotných surovin vznikajících při zpracování zemědělských a potravinářských produktů (s výjimkou odpadních vod) - modernizace zařízení na skladování zpracovávaných/zpracovaných surovin a výrobků, včetně expedičních skladů zpracovatele	

Fiche 4: Venkov - místo pro život		
	Opatření/ Priorita	Cíle:
Program rozvoje venkova:	III.2.1.1.a) III.2.1.1.c)	Obnova a rozvoj vesnic Zlepšení kvality života ve venkovských oblastech - zlepšení základních služeb a rozvoj investic zajistí vyšší atraktivitu venkovských oblastí
Integrovaná strategie rozvoje MAS:	P2 P3	<i>Specifické cíle a priority strategie MAS:</i> Zlepšení kvality života v obcích regionu Zlepšení životního prostředí a infrastruktury 2.2. Zlepšení dopravní obslužnosti a kvality místních komunikací 2.3. Úprava center obcí a veřejných prostranství 2.5. Zlepšení občanské vybavenosti v obcích 3.1. Zlepšení ochrany životního prostředí 3.3. Revitalizace a zkulturnění krajiny 3.4. Zlepšení technické infrastruktury v obcích

Cíle a charakter fiche:	Zlepšení dopravní a technické infrastruktury a vzhledu obcí Účelem fiche je přispět ke zlepšení dopravní a technické infrastruktury a vzhledu obcí podporou akcí jako kruhové objezdy, oprava místních komunikací, výstavba a opravy chodníků v obcích, vytvoření klidových zón v obcích, výsadba zeleně, modernizace autobusových zastávek, modernizace místních rozhlasových rozvodů a veřejného osvětlení, podpora zavádění informačních technologií. Účelem fiche je také zlepšit ochranu životního prostředí a revitalizovat a zkulturnit krajinu prostřednictvím příspěvků k akcím jako biokoridor kolem Regionu Poodří, likvidace starých ekologických zátěží, zlepšení informovanosti o životním prostředí (podpora činnosti mládeže), ozelenění obcí, obnova remízků apod.
Dopady v území: (monitorovací indikátory)	SPL 1) Příznivý vliv na životní prostředí - kladný odborný posudek zhodnocení (absolutní počet) - plocha vysázené zeleně (v m ²) 2) Nová nabídka služeb - nová lávka pro chodce nebo cyklisty (absolutní počet) - nové parkoviště (absolutní počet) - nové stanoviště kontejnerů pro komunální odpad (absolutní počet) - jiná nová služba (absolutní počet) ... specifikovat 3) Bezpečnost dopravy - nové bezpečnostní prvky (absolutní počet) ... např. zpomalovací pruhy, dopravní značky, zábradlí, bezpečnost cyklistů a chodců apod. 4) Obnova základní infrastruktury - plocha nových a obnovených cest (v m ²) - nové dopravní stavby (absolutní počet) - délka nové či obnovené technické infrastruktury (v m) - nové osvětlení (plocha osvětlení v m ²) 5) Zlepšení vzhledu obce - obnovená plocha veřejných prostranství (v m ²) ... náměstí, ulice, chodníky, návsi - nová zpevněná plocha (v m ²) ... např. dlažba - nové prvky mobiliáře (absolutní počet) ... např. zastávky, lavičky, koše, stojany na kola, zábradlí - nová technika na údržbu zeleně (absolutní počet) ... např. zahradní traktory, travní sekačky 6) Regionální význam - nové projekty (absolutní počet) - podpořené projekty (absolutní počet) - úspěšnost projektů (%) - zapojení partnerů (absolutní počet) - nové služby pro obyvatele regionu (% zásahu nových služeb v zapojených obcích, kde se uskutečnily projekty, na celkovém počtu obyvatel MAS)
Soulad s TUR:	Při rozvíjení zázemí bude pamatováno na zásady udržitelného rozvoje, snahou je využívat v maximální míře stávající objekty a hledat pro ně nové využití a zdroje na rekonstrukci.

Fiche 5: Zlepšení kvality života

	Opatření/ Priorita	Cíle:
Program rozvoje venkova:	III.2.1.2.	Občanské vybavení a služby - zlepšení kvality života ve venkovských oblastech - zlepšení základních služeb a rozvoj investic zajistí vyšší atraktivitu venkovských oblastí
Integrovaná strategie rozvoje MAS:	P2 P4 P5	<i>Specifické cíle a priority strategie MAS:</i> Zlepšení kvality života v obcích regionu Oživení přírodního a kulturního dědictví Udržitelný rozvoj a marketing místního partnerství 2.4. Modernizace školských zařízení 2.5. Zlepšení občanské vybavenosti v obcích 2.6. Podpora rozvoje místních komunit – zajištění zázemí spolků a neziskových organizací 2.7. Zlepšení podmínek pro trávení volného času 4.4. Vytvoření ekologických, kulturních a komunitních středisek Zlepšení informovanosti o oblasti Poodří
Cíle a charakter fiche:	Zlepšení občanského vybavení a služeb v obcích, vytvoření integrovaných informačních a školících center a zajištění zázemí pro společenské, kulturní, sportovní, spolkové, environmentální a církevní aktivity Účelem fiche je přispět k modernizaci školských zařízení, zlepšení občanské vybavenosti, podpoře rozvoje místních komunit, zlepšení podmínek pro trávení volného času, vytvoření komunitních středisek a zlepšení informovanosti o oblasti Poodří prostřednictvím akcí jako je modernizace škol, rekonstrukce školních kuchyní, úpravy školních hřišť, obnova středisek péče o seniory a handicapované, rekonstrukce zdravotních středisek, modernizace domů služeb, modernizace knihoven, modernizace	

	<p>místních rozhlasových rozvodů a veřejného osvětlení, podpora zavádění informačních technologií, modernizace hasičských zbrojnic a požární techniky, komunitní centrum, turistické a vzdělávací centrum, vytvoření zázemí pro spolkovou činnost (multifunkční), vytvoření a modernizace sportovišť s víceúčelovými hřišti, revitalizace kulturně-rekreačních areálů v obcích, turistické a sportovní centrum Kunín, modernizace koupališť, vybudování a revitalizace přírodních vodních ploch vhodných ke koupání, ekologické centrum, pozorovací a vyhlídková věž, vytvoření a rozšíření naučných stezek, zajištění činnosti regionálního informačního a poradenského centra, aktualizace informací na webových stránkách regionu, vydávání zpravodaje pro obyvatele obcí regionu apod.</p>
Dopady v území: (monitorovací indikátory)	SPL <ol style="list-style-type: none"> 1) Příznivý vliv na životní prostředí <ul style="list-style-type: none"> - odborný posudek zhodnocení (absolutní počet) - plocha vysázené zeleně (v m²) 2) Nová nabídka služeb <ul style="list-style-type: none"> - nová sociální služba v nové nebo obnovené budově (absolutní počet) ... např. dům s pečovatelskou službou, centrum pro seniory, domov důchodců, stravovna, ordinace lékaře - nová kulturní služba v nové nebo obnovené budově (absolutní počet) ... např. centra společenského života, kulturní a spolkové domy, víceúčelové objekty - např. dům kultury a služeb, klubovny, knihovny) - nová služba pro děti a vzdělávání v nové nebo obnovené budově (absolutní počet) ... např. škola, stravovací zařízení, dětské hřiště s vybavením (prolézačky, skluzavky) - nová služba v nové nebo obnovené budově v oblasti sportu a volného času (absolutní počet) ... např. hřiště, tělocvičny, kuželny, víceúčelová sportovně-společenská centra, včetně zázemí – např. šatny, umývárny, WC, občerstvení, lavičky, stoly - nová obchodní služba v nové nebo obnovené budově (absolutní počet) ... např. prodejna smíšeného zboží - nová služba veřejné správy v nové nebo obnovené budově (absolutní počet) ... např. objekt pro veřejnou správu, hasičská zbrojnice - nová plocha pro trhy a jarmarky (absolutní počet) - nové informační tabule, panely a poutače (absolutní počet) 3) Stavební obnova <ul style="list-style-type: none"> - nové budovy (absolutní počet) ... např. dům s pečovatelskou službou, centrum pro seniory, domov důchodců, centra společenského života, kulturní a spolkové domy, víceúčelové objekty - dům kultury a služeb, klubovny, knihovny, škola, stravovací zařízení, ordinace lékaře, hřiště, tělocvičny, kuželny, víceúčelová sportovně-společenská centra, včetně zázemí (např. šatny, umývárny, WC, občerstvení), prodejna smíšeného zboží, objekt veřejné správy, hasičské zbrojnice - rekonstruované a modernizované budovy (absolutní počet) ... např. dům s pečovatelskou službou, centrum pro seniory, domov důchodců, centra společenského života, kulturní a spolkové domy, víceúčelové objekty - dům kultury a služeb, klubovny, knihovny, škola, stravovací zařízení, ordinace lékaře, hřiště, tělocvičny, kuželny, víceúčelová sportovně-společenská centra, včetně zázemí (např. šatny, umývárny, WC, občerstvení), prodejna smíšeného zboží, objekt veřejné správy, hasičské zbrojnice 4) Zlepšení vzhledu obce <ul style="list-style-type: none"> - obnovená plocha v budovách (v m²) - nová plocha v budovách (v m²) - nová plocha pro trhy a jarmarky (v m²) - nová plocha veřejných prostranství - odstavné a manipulační plochy, parkoviště, přístupové komunikace, chodníky (v m²) - obnovená plocha veřejných prostranství (v m²) 5) Regionální význam <ul style="list-style-type: none"> - nové projekty (absolutní počet) - podpořené projekty (absolutní počet) - úspěšnost projektů (%) - zapojení partnerů (absolutní počet) - nové služby pro obyvatele regionu (% zásahu nových služeb v zapojených obcích, kde se uskutečnily projekty, na celkovém počtu obyvatel MAS) 6) Rozvoj společenského života <ul style="list-style-type: none"> - počet nových kulturních, sportovních, společenských a obchodních zařízení (% nových zařízení/celkový počet zařízení) - počet obnovených kulturních, sportovních, společenských a obchodních zařízení (% obnovených zařízení/celkový počet zařízení) - počet kulturních, sportovních, společenských a obchodních akcí v závislosti na nových a obnovených budovách a plochách (absolutní počet/100 obyvatel) ... např. nová soutěž obcí mikroregionu v nové kuželně apod., počet plesů v rekonstruovaném kulturním domě
Soulad s TUR:	Při rozvíjení zázemí bude pamatováno na zásady udržitelného rozvoje, snahou je využívat v maximální míře stávající objekty a hledat pro ně nové využití a zdroje na rekonstrukci.

Preferenční kritéria MAS Regionu Poodří pro PRV IV.1.1.:

Preferenční kritéria	Region Poodří				
	F1	F2	F4	F5	F3
Povinná:					
1. Vytvoření každého nového trvalého pracovního místa (dle metodiky v příloze 6. Pravidel pro opatření IV.1.2.)	20	20	20	20	40
2. Uplatňování inovačních přístupů.	40	40	40	40	40
3. Víceodvětvové navrhování a provádění projektu založené na součinnosti mezi subjekty a projekty z různých odvětví místního hospodářství.	50	50	50	50	50
4. Zaměření dopadů projektu na mladé lidi do 30 let.	30	30	30	30	30
5. Zaměření dopadů projektu na ženy.	30	30	30	30	30
6. Projekty se zkrácenou dobou realizace tzn. méně než 12 měsíců (platí pro výzvy v letech 2007, 2008, 2009).	20	20	20	20	20
	190	190	190	190	210
Stanovená MAS:					
Příznivý vliv na životní prostředí	30	30	30	30	30
Zapojení veřejnosti	30	30	30	30	X
Pilotní projekt (hodný následování)	30	30	30	30	30
Podpora růstu vzdělanosti	10	10	10	10	30
Projekty přístupné veřejnosti (pro širokou škálu osob)	20	20	20	20	x
Zlepšení základního vybavení a služeb	30	30	30	30	30
Rozvoj tradiční místní produkce	30	30	30	30	50
Zkrášlení vzhledu obcí	30	30	30	30	30
Příznivý vliv na rozvoj cestovního ruchu	30	30	30	30	30
Společenské a kulturní aktivity	20	20	20	20	x
Celkem kritéria MAS	260	260	260	260	230
Celkem povinná i stanovená	350	350	350	350	340

Každý projekt budou posuzovat nejméně 3 hodnotitelé.

- při shodném počtu bodů bude rozhodující nejvyšší bodování od 1 hodnotitele
- v případě i této shody bodů rozhodne průměr bodování od 2 hodnotitelů, kteří dali nejvyšší počet bodů
- v případě i této shody bodů, bude zvýhodněno místo realizace v obci, která má méně obyvatel
- v případě i této shody, rozhodnutí stanoví na místě výběrová komise dle okolností

6.3. Zapojení inovačních prvků

Doposud se na území regionu řešily místní problémy zejména na úrovni veřejné správy v obcích a prostřednictvím mikroregionu, tj. svazku obcí. Většina území MAS patří do DSO Region Poodří, kromě města Studénka.

MAS Regionu Poodří byla jednou z prvních, které v ČR vznikly (viz mapa). Do místní akční skupiny se zapojili nejen aktéři veřejné správy (starostové obcí), ale i podnikatelé a zástupci neziskových organizací.

Integrovaná strategie rozvoje území MAS Regionu Poodří a příprava SPL se uskutečnily prostřednictvím:

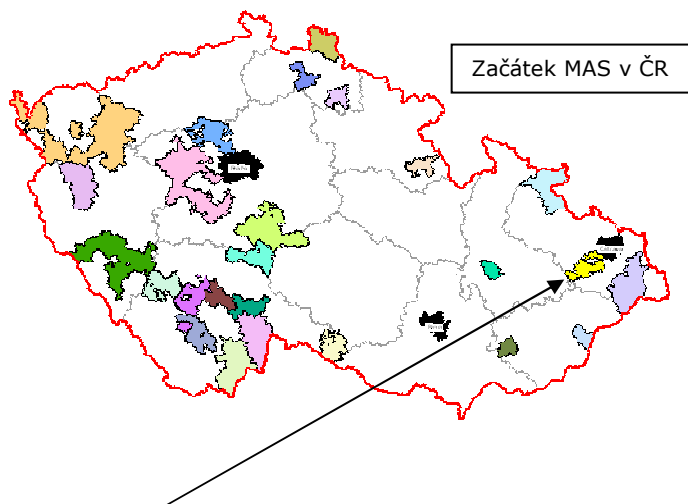
- veřejných projednávání
- jednání odborných pracovních skupin (životní prostředí, zemědělci, ženy regionu)

V předkládaných projektech v rámci SPL bude preferováno:

- integrace více propojených aktivit v jednom projektu
- atraktivita obce ve prospěch atraktivity regionu
- skutečně partnerské propojení, tj. smluvní spolupráce obcí, podnikatelů a NNO na území MAS
- společná propagace aktivit a projektů vybraných v rámci fiche a jejich monitoring prostřednictvím MAS
- předpoklady pro nové akce meziregionální a mezinárodní spolupráce.

Inovační aktivity (popis, přínos, účinnost a udržitelnost):

Motto: Spojení tradice a inovace v nové hodnoty.



6.3.a) Nové výrobky a služby, které odrážejí specifickou daného území.

- Jako příklad již realizovaného inovativního projektu lze uvést
- zámecký park v Bartošovicích, centrum oddechu a relaxace, výše dotace 480 tis. Kč, celkové náklady projektu 640 tis. Kč, obec Bartošovice
 - Komunitní centrum-klášter Blahutovice, výše dotace 332 tis. Kč, celkové náklady projektu 442 tis. Kč, o.s. Bayerův odkaz, Jeseník nad Odrou – Blahutovice
 - Skotnice-veřejná prostranství pro místní občany a návštěvníky Regionu Poodří, výše dotace 452 tis. Kč, celkové náklady projektu 602 tis. Kč, obec Škornice



V následujícím přehledu jsou uvedeny příklady ze zásobníku projektových záměrů a aktivit, které lze v regionu uskutečnit:

- značení místních produktů a domácích výrobků Moravské Kravařsko
- podpora výrobků ekologického zemědělství
- pěstování energetických plodin a dřevin
- obnovitelné zdroje energie (elektrárna)
- muzeum vody a rybníkářství
- muzeum Moravského Kravařska

6.3.b) Nové metody při využívání potenciálu území. Nová akce či aktivita prováděná v území poprvé.

Popis vybraných předpokladů:

- zájmové území řeky Odry
- třináct obcí spadá do oblasti Chráněné krajinné oblasti Poodří, která byla vyhlášena k ochraně mezinárodně cenných mokřadních biotopů v nivě řeky Odry
- návrh zařadit oblast do sítě biosférických rezervací v rámci projektu UNESCO
- území je zařazeno do soustavy NATURA 2000, součástí které je Evropsky významnou lokalitou a Ptačí oblastí
- hospodářství Regionu Poodří je velmi výrazně ovlivňováno charakterem krajiny a příznivými podmínkami pro činnost v zemědělské výrobě
- kulturní památky - téměř v každé obci se nachází významná kulturní nebo technická památka
- rodáci: v obci Vražné-Hynčice se narodil Johann Gregor Mendel, uznávaný přírodovědec a zakladatel genetiky
- zvláště kritická je situace ve sféře zaměstnanosti a na trhu práce, kde průměrná míra nezaměstnanosti v obcích Regionu Poodří pravidelně překračuje hodnotu 12%.

Příklady nových návrhů:

- naučné trasy – připomenutí osobností regionu
- rozšíření tradičních „Her bez venkovských hranic“
- rozšíření místních soutěží regionálního významu (Ocelový muž – ocelová žena, Zámecké slavnosti v Kuněšovicích...)
- vytvoření regionálního ekocentra (servis v domácí ekologii – od kompostování přes ekologické vzdělávání, výchovu a osvětu pro školy)
- aktualizace plánu péče o CHKO

6.3.c) Netradiční způsoby řízení a zapojení místního obyvatelstva

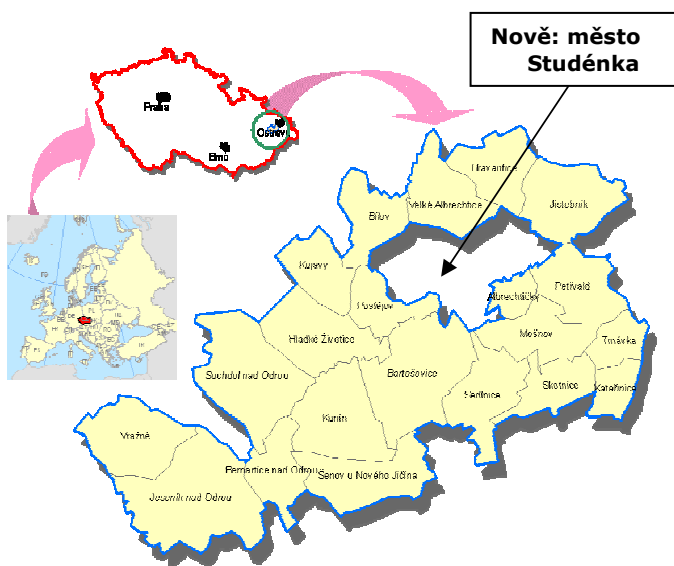
MAS Regionu Poodří v roce 2007 zcelila své území a MAS **přijala do svého středu i město Studénka**.

Dosavadní spolupráci starostů obcí oživilo místní partnerství ze strany podnikatelů a spolků. V tomto trendu chce MAS pokračovat a zapojit do MAS rovnoměrně aktéry ze všech sektorů z celého území, tj.

- nově oslovit zatím nezapojené místní aktivní spolky v obcích
- organizovat kulaté stoly v obcích, plánovací odpoledne a plánovací víkendy (Petřvald, Studénka, Jeseník nad Odrou),
- zapojit úspěšně i začínající podnikatele
- navázat kontakty s profesními svazy a oborovými sdruženími
- zapojit soukromé hospodářící rolníky i větší zemědělské podniky

Přínos a udržitelnost:

MAS Region Poodří hodlá nejen administrovat program Leader, ale být regionální rozvojovou agenturou, která by zajišťovala projektové a dotační poradenství, řízení a monitoring konkrétních projektů pro



obce, podnikatele, zemědělce i sdružení a spolky. Tímto projektovým koloběhem s využitím místního spolufinancování (příspěvky obcí, členů) se bude udržovat potenciál manažerů s neustálým oslovováním a zapojováním nových obyvatel.

6.4. Finanční plán

Finanční plán stanovuje rozdělení předpokládaných finančních prostředků mezi jednotlivé fiche a rozdělení do jednotlivých let. Klíčovým faktorem bude rozdělení financí v prvních dvou letech realizace SPL, podle kterého se bude odvíjet rozdělení v dalším období.

Při stanovení finančního plánu jsme vycházeli z následujících podkladů:

- seznam projektových záměrů rozdělený podle 5 priorit ISR a SPL
- SWOT analýza z veřejných projednávání doplněná připomínkami a náměty oborových pracovních skupin – zvýraznění PŘÍLEŽITOSTÍ
- jednání pracovních skupin
- integrovaná strategie rozvoje MAS Regionu Poodří
- seznam projektových záměrů rozdělený podle opatření/podopatření PRV
- jednání programového výboru – pracovní skupiny
- stanovení 5 Fichí podle opatření PRV

Pro míru rozvržení prostředků do jednotlivých let a mezi fiche byly důležité okolnosti:

- maximální výše dotace pro 1 projekt, tj. hranice 2.000.000 Kč
- možnost podnikatelů žádat individuálně v opatřeních PRV (tj. v rámci Leaderu byla stanovena menší alokace)
- nemožnost žadatelů z obcí nad 500 obyvatel, tj. všech obcí Regionu Poodří, žádat individuálně v PRV (tj. v rámci Leaderu byla stanovena vyšší alokace)
- připravenost projektů obcí a měst vhodných pro opatření III.2.1.1. a III.2.1.2.

Tabulka - Rozvržení finanční alokace mezi fiche a do jednotlivých let:

Fiche	%	2008	2009	2010	2011	2012	2013
1. Cesty poznání venkova	10	30			40		30
2. Oživení kulturního dědictví Poodří	25		40		30		30
3. Chceme být dobří v Poodří	15	30		40			30
4. Venkov - místo pro život	20		40		30	30	
5. Zlepšení kvality života	30	30		40		30	
	100						

Při jednáních pracovního týmu výboru se stanovila orientační suma alokace 70 milionů Kč, která vycházela z výpočtů NS MAS podle velikosti počtu obyvatel v MAS, tj. 35 tisíc obyvatel, což je na tuzemské poměry větší MAS.

Pro fiche 2, 4 a 5, tj. opatření PRV III.2.2., III.2.1.1. a III.2.1.2. byla stanovena vyšší alokace dle vstupních okolností.

MAS stanovila rozvržení alokací do jednotlivých let, tzn. pro každou z 5 fichí 3 výzvy. V tabulce je také uveden přehled alokací pro každou fichi do jednotlivých let. V prvních výzvách je stanovena nejvyšší alokace. Pro každou fichi bude vypsána výzva v prvních dvou letech tak, aby bylo možné každou fichi monitorovat a vyhodnotit. V prvním roce se předpokládá nižší alokace, ve druhém vyšší po zkušenostech a příkladu první výzvy.

Tabulka - absolutní podíl alokací mezi jednotlivé roky a fiche:

Fiche	%	2008	2009	2010	2011	2012	2013
1. Cesty poznání venkova	10	3			4		3
2. Oživení kulturního dědictví Poodří	25		10		7,5		7,5
3. Chceme být dobří v Poodří	15	4,5		6			4,5
4. Venkov - místo pro život	20		8		6	6	
5. Zlepšení kvality života	30	9		12		9	
	100	16,5	18	18	17,5	15	15
		34,5%		65,5%			

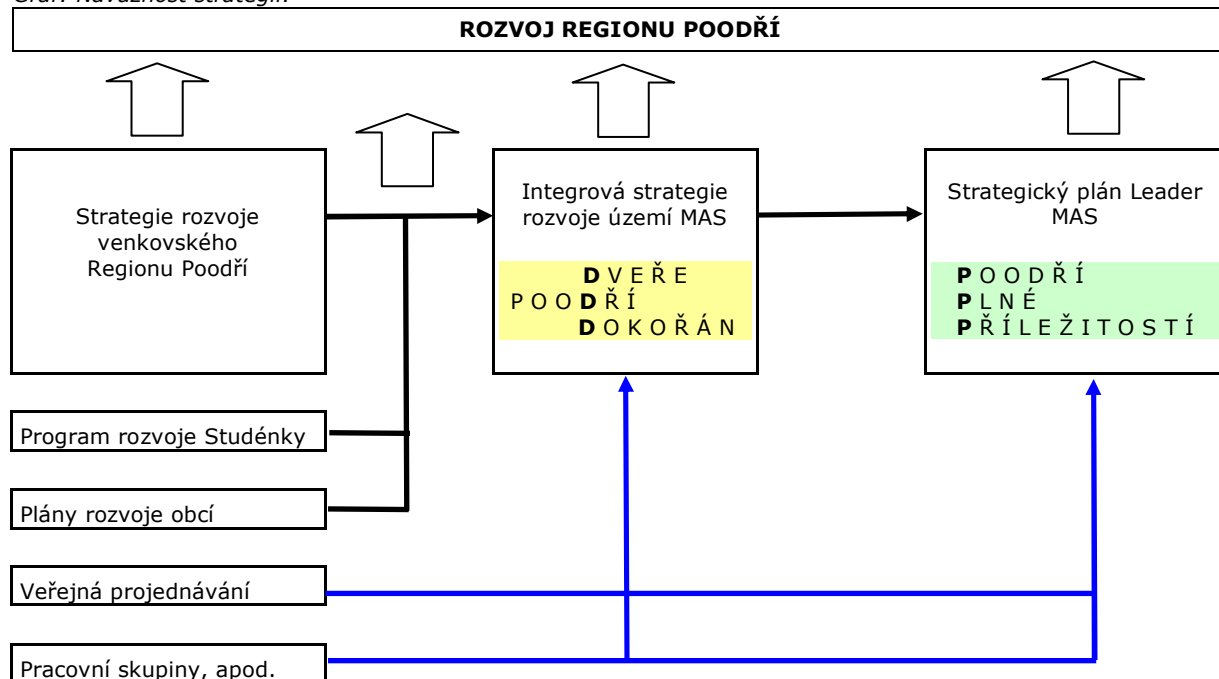
V prvních dvou letech realizace SPL 2008-2009 se předpokládá vyčerpat 34,5% finančních prostředků, tj. třetina určená na šestileté období. Tato okolnost je stanovena i přesto, že není zcela jasné, jak se budou rozdělovat tzv. bonusy v letech 2010-2013.

6.5. Integrovaná strategie území (celková strategie)

Strategický plán Leader MAS Regionu Poodří „Poodří plné příležitostí“ navazuje na integrovanou strategii rozvoje „Dvěře Poodří dokořán“ (NP č. 1), která vznikla ve spolupráci veřejné správy, podnikatelské sféry a neziskového sektoru. Při tvorbě této strategie se vycházelo z aktualizace strategie DSO Regionu Poodří a Programu rozvoje města Studénky. Strategie jsou zcela samostatné, ale mohou vést k synergickým efektům v území.

Integrovaná strategie MAS Regionu Poodří pro období 2007–2013 byla zpracována v období květen – listopad 2007. Integrovaná strategie je rozčleněna do pěti prioritních oblastí, které jsou dále členěny na strategické cíle a opatření. Prioritní oblasti byly navrženy na základě projednání v pracovních skupinách. Strategické cíle byly definovány pracovními skupinami na základě vyhodnocení SWOT analýzy. Realizace strategických cílů je v materiálu rozvržena do opatření.

Graf: Návaznost strategií:



Způsob zpracování

Při zpracování Integrované strategie území MAS Regionu Poodří na léta 2007 - 2013 bylo využito stávajících strategických dokumentů Regionu Poodří a města Studénky. Integrovaná strategie rozvoje území MAS Regionu Poodří na období 2007–2013 byla realizována v rámci projektu „Strategický plán rozvoje MAS regionu Poodří, o.s. v letech 2007–2013“, který byl podpořen Programem rozvoje venkova Moravskoslezského kraje v roce 2007. Smlouva o poskytnutí dotace z rozpočtu Moravskoslezského kraje č. 00881/2007/RER ze dne 25. června 2007.

Jednotlivé kroky a činnosti při zpravování integrované strategie:

Místo konání	Činnost	Datum
Obce spadající do území MAS a město Studénka	Zpracování projektových fisčí	leden - březen 2007
Členské obce svazku	Dotazníkové šetření	duben - květen 2007
Zámek Bartošovice	Úvodní jednání	11. 6. 2007
Obce spadající do území MAS a město Studénka	Zpracování pasportů členských obcí svazku	červenec - srpen 2007
SEPS, o.s. Studénka	Provedení dotazníkového šetření	listopad 2007

6.5.a) Integrovaná strategie rozvoje území MAS a soulad se SPL

Integrovaná strategie rozvoje území a její provázanost (soulad) se Strategickým plánem Leader jsou popsány v části 6.1 jako předpolí pro návazný SPL.

6.5.b) Další rozvojové dokumenty v území

MAS Regionu Poodří navazuje na rozvojové dokumenty, které jsou zpracovány pro území:

Program rozvoje Moravskoslezského kraje pro období 2005–2008

Vize: **Cesta vpřed**

Moravskoslezský kraj je atraktivním místem pro život, práci i volný čas, živý, soběstačný a ctižádostivý, s dynamickou ekonomikou, zdravým životním prostředím a svou svěbytnou kulturou.

K naplnění vize povede:

- všestranný ekonomický rozvoj
- rozvoj lidského, kulturního a přírodního potenciálu kraje
- kvalitní dopravní infrastruktura uvnitř kraje a napojení na evropské dopravní cesty

- poskytování kvalitních sociálních a zdravotních služeb občanům kraje
- zrychlení obnovy měst a obcí
- zlepšení celkového vnímání kraje zvenčí

Marketingová strategie rozvoje cestovního ruchu v turistickém regionu Severní Moravy a Slezska 2005 – 2008

Region Poodří je identifikován jako součást marketingového subregionu Poodří – Moravské Kravaňsko, který je jedním z šesti marketingových subregionů vymezeného turistického regionu Severní Moravy a Slezska. Jeho role v oblasti rozvoje cestovního ruchu byla vymezena popisem, určením konkurenční pozice a vymezením základních prioritních forem cestovního ruchu.

Obnova hodnot tradičního venkovského způsobu života k ekonomické a sociální regeneraci Regionu Poodří

- v lednu 2005 byla zpracována Strategie a záměr MAS Regionu Poodří
Záměr Regionu Poodří v rámci Programu LEADER ČR 2005 byl orientován na aktivitu č. 1 - **Realizace strategie rozvoje mikroregionu.**

V rámci vybraných aktivit byly vybrány témata v letech pro Strategii:

2005 téma č. 1 – **Zlepšení kvality života ve venkovských oblastech**

2006 téma č. 3 – **Zhodnocení přírodních a kulturních zdrojů**

2007 téma č. 2 – **Posílení místního ekonomického prostředí a zhodnocení místní produkce**

Strategie rozvoje MAS Regionu Poodří v letech 2005–2007 byla zpracována v rámci vlastní činnosti sdružení za metodického vedení firmou Enterprise plc, s.r.o. Ostrava, zastoupenou ing. Vladimírem Vavrečkou, jednatelem a ředitelem společnosti.

Projekt strategie rozvoje Regionu Poodří v oblasti venkovské turistiky

Jméno autora: Bc. Pavla Závorková, diplomová práce 2006, Univerzita Tomáše Bati ve Zlíně, Fakulta managementu a ekonomiky

Diplomová práce řeší vytvoření projektu strategie rozvoje Regionu Poodří v oblasti venkovské turistiky. Praktická část je tvořena analýzou současného stavu Regionu Poodří, na něj navazuje identifikace kritických oblastí dalšího rozvoje a SWOT analýza. Součástí jsou návrhy projektů strategie rozvoje regionu, které sledují vyslovenou vizi regionu a vedou ke splnění stanovených cílů dalšího rozvoje regionu v oblasti venkovské turistiky. Jeden z navrhovaných projektů je popsán podrobněji. Jedná se o návrh tvorby turistického produktu s cílem zvýšit zájem domácích turistů o pobyt v regionu.

Ekonomický přínos rozvoje cyklistické dopravy v Regionu Poodří

Jméno autora: Lucie Januschová, Bakalářská práce 2007, VŠB - Technická universita Ostrava, Fakulta ekonomická, Katedra evropské integrace

Cílem práce bylo na základě stávajících poznatků vyhodnotit ekonomický přínos rozvíjející se cyklistické dopravy v Poodří. Účelem bylo poskytnout orgánům Regionu Poodří kvalifikovaný podklad pro další rozhodování – obzvláště pro přípravu místních strategií v oblasti dopravy a turistického ruchu. Práce čerpá v podstatě ze dvou typů zdrojů. Jeden tvoří strategické a podpůrné materiály k rozvoji cyklistické dopravy na úrovni ČR, druhý tvoří data získaná dotazníkovým šetřením v regionu.



Rozvoj cykloturistiky v Regionu Poodří jako součást rozvoje Moravskoslezského kraje

Jméno autora: Kateřina Genčiová, Závěrečná bakalářská práce 2007, Slezská univerzita v Opavě, Filozoficko – přírodovědecká fakulta, Ústav veřejné správy a regionální politiky, Obor veřejná správa a regionální politika

Cílem práce bylo analyzovat současný stav cyklistické dopravy v Regionu Poodří a návrh směřování záměrů a aktivit tohoto odvětví. Co do obsahu byl původně deklarovaný cíl práce rozšířen a povýšen až na návrh strategie cyklistické dopravy v Regionu Poodří. Účelem práce bylo vytvořit návrh koncepčního dokumentu - Společné územní strategie – podkladu pro strategické rozhodování v oblasti cyklistické dopravy v regionu Poodří. Jako postup při řešení dané problematiky byla zvolena analýza Strategie rozvoje cyklistické dopravy v České republice v kontextu významných cyklodestací v ČR a v rámci historického vývoje destinací v Moravskoslezském kraji.

Individuální pozornost byla věnována strategickým záměrům cyklistické dopravy v regionu a jejich zakotvení v územním plánu VÚC Beskydy. Jádrem práce je návrh Strategie cyklistické dopravy v Regionu Poodří uvedený SWOT analýzou. Z této analýzy vychází návrh Společné územní strategie pro období 2008–2022 uvedený jasně formulovanou vizí, ze které vychází přesně a srozumitelně definované strategické cíle, priority a opatření.

Plán péče CHKO Poodří

Stávající plán péče o CHKO Poodří má platnost v letech 1999–2008. Sestává ze dvou částí – Rozborové části a Návrhové části. Rozborová část obsahuje identifikační údaje, charakteristiku území a vyhodnocení aktuálního stavu krajiny. Návrhová část stanoví dlouhodobé, střednědobé a krátkodobé cíle ochrany. Cílovým

stavem je zachovat pravidelně zaplavované území ve stavu přirozené rozkolísanosti vodních stavů a zachování povrchových záplav v říční nivě při jednoletých rozlivech.

V I. zóně je dlouhodobým cílem ochrany zachování přírodě blízkého charakteru vodních toků, odstranění nevhodných dřevin, likvidace invazních druhů.

Ochrana poříčních tůní spočívá v zachování jejich charakteristik, plán navrhuje vyhlášení maloplošných chráněných území. Dlouhodobým cílem ochrany aluviálních luk je přechod na extenzivní luční hospodaření a podpora pastvy v některých lokalitách.

6.5.c) Návaznost na programy

Místní a akční skupina i její partneři z řad veřejné správy, neziskového sektoru a podnikatelské sféry mohou využívat nejrůznějších podpor kraje k rozvoji regionu a místa.

Integrovaná strategie rozvoje MAS Regionu Poodří je v souladu s prioritami Národního rozvojového plánu pro léta 2007-2013 i Národního strategického plánu rozvoje venkova.

NÁRODNÍ ROZVOJOVÝ PLÁN
NÁRODNÍ STRATEGICKÝ REFERENČNÍ RÁMEC

NÁRODNÍ STRATEGICKÝ PLÁN ROZVOJE VENKOVA
PROGRAM ROZVOJE VENKOVA

Strukturální fondy EU (operační programy)

Ze soustavy operačních programů hodlá MAS Regionu Poodří jako celek i jeho jednotliví partneři využívat tyto operační programy:

HLAVNÍ OPERAČNÍ PROGRAMY PRO REGION POODŘÍ:
Regionální operační program (ROP) Moravskoslezsko
OP Životní prostředí
OP Lidské zdroje a zaměstnanost
OP Vzdělávání pro konkurenceschopnost
OP Přeshraniční spolupráce Česko-Polsko, Česko-Slovensko
Další operační programy:
OP Podnikání a inovace
OP Výzkum a vývoj pro inovace
Integrovaný operační program (IOP)
OP Mezuregionální spolupráce
OP Nadnárodní spolupráce

Vzhledem k omezenému prostoru SPL nejsou podrobněji rozebrány vytipované OP podle podopatření (oblastí podpory).

Program rozvoje venkova (PRV/EAFRD)

Kromě NRP existuje také **Národní strategický plán rozvoje venkova** (NSPRV) ČR na období 2007-2013, který připravilo ministerstvo zemědělství a který umožní čerpat finanční prostředky z Evropského zemědělského fondu pro rozvoj venkova (EAFRD). Plán stanovil čtyři prioritní osy:

- Osa I.: zlepšování konkurenceschopnosti zemědělství a lesnictví podporou restrukturalizace, rozvoje a inovací
- Osa II.: zlepšování životního prostředí a krajiny podporou hospodaření s půdou
- Osa III.: zlepšování kvality života ve venkovských oblastech a povzbuzení diverzifikace hospodářské činnosti
- Osa IV. bude využívat metody LEADER, která umožňuje spojit cíle konkurenceschopnost, životní prostředí a kvalitu života, diverzifikaci. Integrovaný přístup pomůže chránit a rozšiřovat místní přírodní a kulturní dědictví, zvyšovat povědomí o ochraně životního prostředí, podporovat výrobu specialit, cestovní ruch, obnovitelné zdroje a energii a investovat do nich.

MAS jako celek hodlá využít zejména III. a IV. Osy. Jednotliví partneři z řad zemědělců budou využívat možné podpory ze všech os.



6.6. Monitoring naplňování cílů SPL

Stanovení monitorovacích indikátorů se dělo touto cestou:

- analýza uznatelných nákladů projektů (kódů) a stanovení měřitelných údajů (a)
- přehled monitorovacích indikátorů v dokumentu PRV a v opatřeních III. osy (b, c)
- srovnávací přehled indikátorů Leaderu ČR (d)
- analýza sady indikátorů a vytipování dokumentů s indikátory
- stanovení vlastních indikátorů k plnění realizace SPL a stanovování bonusů

6.6.a) Přehled základních monitorovacích indikátorů MAS dle fichí:

Monitorovací indikátory:		
Kritérium	Jednotka	Zdroj pro ověření
2008-2009:		
M1 - Příznivý vliv na životní prostředí	Podrobně psána ve fichi	- Zpráva o realizaci projektu (vypracuje žadatel) - Roční zpráva (žadatel hodnotí plnění výsledků projektu) - Výroční zpráva (zpracovává sekretariát MAS) - Monitorovací zpráva za každý rok (vypracuje monitorovací výbor ve spolupráci se žadatelem MAS) - Odborný posudek
M2 - Nová nabídka služeb		
M3 - Bezpečnost dopravy		
M4 - Obnova základní infrastruktury		
M5 - Zlepšení vzhledu obce a místa		
M6 - Regionální význam		
M7 - Stavební obnova		
M8 - Rozvoj společenského života		
M9 - Nová nabídka služeb - cestovní ruch		
M10 - Nová nabídka služeb - kulturní dědictví		
M11 - Obnova kulturního dědictví		
M12 - Rozvoj obchodních akcí		
M13 - Nové stroje a technologie pro živočišnou výrobu		
M14 - Nové stroje a technologie pro rostlinnou výrobu		
M15 - Nové produkty a technologie		
M16 - Management MAS		
- počet pracovníků MAS		
- návštěvnost webových stránek (počet přístupů za rok)		
- propagace činnosti MAS (počet, náklady v Kč, kusů)		
- počet informačních a propagačních akcí		
- počet akcí/projektů spolupráce		
- aktualizace strategií (počet)		
- úspěšnost podaných projektů (v %)		
- množství úspěšně získaných prostředků na projekt (v %, na obyvatele MAS, podle akcí, podle objemu)		
Monitorovací indikátory PRV:		
Počet příjemců podpory		
Celkový objem investic		
Počet nových prvků turistické infrastruktury		
Počet podpořených obcí		
Počet podpořených akcí		
Počet podpořených aktivit dědictví venkova		
Hrubý počet vytvořených pracovních míst		
Čistý počet pracovních míst na plný úvazek		
Nárůst počtu turistů		
Počet osob využívajících z kvalitnější služby		
Zvýšený počet osob s přístupem k internetu		
Čistá přidaná hodnota vyjádřená v PPS		

6.6.b) Seznam (přehled) indikátorů pro PRV a jejich kvantifikace:

Opatření	Výstupy (operativní cíle opatření) / kvantifikace Výsledky (specifické cíle opatření) / kvantifikace ... uvedeno za celou osu
I.1.1.	11- Počet podniků, které obdržely investiční podporu/ 400 podpořených podniků ročně + 20 podpořených projektů (biomasa) 17 - Počet podpořených iniciativ spolupráce/ 20 ročně 12 - Celkový objem investic / 85 013 tis € ročně
I.1.3.	15 - Počet podpořených podniků/ 100 podniků ročně 17 - Počet podpořených iniciativ spolupráce/ 20 ročně 16 - Celkový objem investic/ 34 000 tis € ročně
Osa I.	3 - Počet podniků zavádějících nové produkty nebo nové technologie/ 280 podniků za období 2007-2013 2 - HPH podpořených podniků/ 18 mil € za období 2007-2013 (souhrnně za opatření osy I)
II.2.4.	54 - Počet realizovaných preventivních a/nebo obnovních aktivit/ 77 ročně 56 - Počet podpořených lesnických podniků / 60 podniků ročně 55 - Podpořená plocha lesa /290 ha ročně 57 - Celkový objem investic /416 tisíc € ročně
III.1.1.	58 - Počet příjemců podpory/ 150 ročně 59 - Celkový objem investic/ 40 857 tisíc € ročně
III.1.2.	60 - Počet podpořených mikropodniků/ 150 ročně Celkový objem investic/ 27 238 tis € ročně
III.1.3.	61 - Počet podpořených nových prvků turistické infrastruktury/ 150 ročně 62 - Celkový objem investic/20 681 tis € ročně

III.2.1.	63 - Počet podpořených akcí/ 40 ročně 65 - Počet podpořených obcí/ 100 ročně 64 - Celkový objem investic/ 40 199 tis € .ročně 66 - Celkový objem investic/ 9 609 tis € . ročně
III.2.2.	67 - Počet podpořených aktivit ochrany dědictví venkova/ 100 ročně 68 - Celkový objem investic/ 8 535 tis € ročně
Osa III.	7 - Zvýšení přidané hodnoty vytvořené nezemědělskou činností/ 3,6 mil € za období 2007-2013 8 - Celkový hrubý počet nově vytvořených pracovních míst/ odhad 30 000 za období 2007-2013 9 - Nárůst počtu turistů ve venkovských oblastech/ 300 000 osob za období 2007- 2013 10 - Počet osob využívajících zkvalitněné služby/ 350 000 osob za období 2007-2013 11 - Rozšíření zavedení internetu do venkovských oblastí / zvýšený počet osob s přístupem k internetu o 70 000 osob za období 2007-2013 Přírůstek obyvatelstva napojeného na veřejnou kanalizaci s ČOV/ o 50 p. b. za období 2007-2013 12 - Úspěšnost školení v nezemědělských oborech/počet účastníků, kteří úspěšně ukončili vzdělávání 10 500 za období 2007-2013
IV.	74 Počet místních akčních skupin/ 70 za období 2007-2013 76 Celkový rozsah území pokrytých MAS /24 000 km ² 77 Celková populace na území pokrytém MAS/ 1500 tis.osob 75 Počet projektů financovaných v rámci MAS/ 600 ročně 78A Počet podpořených projektů spolupráce / 20 projektů ročně 78B Počet spolupracujících MAS/50 MAS ročně Počet podpořených projektů / 100 projektů ročně
Osa IV.	8 Celkový počet nově vzniklých pracovních míst (vlivem metody LEADER cca 400 ročně) Počet úspěšných výsledků vzdělávacích aktivit/ 50 ročně

6.6.c) PRV: Kvantifikace indikátorů ze společného rámce pro monitoring a hodnocení:

Typ	Indikátor	Cíl pro období 2007-13 ... III. osa					
		1.1.	1.2.	1.3.	2.1.1.	2.1.2.	2.2.
Výstup	Počet příjemců podpory	1000	X	x	x	x	X
	Celkový objem investic	290 mil.	X	147 mil.	287 mil.	68 mil.	60 mil.
	Počet projektů bioplyn.st.	119	42	x	x	x	X
	Počet mikropodniků	X	1100	x	x	x	X
	Počet nových prvků turistické infrastruktury	x	x	1050	x	x	X
	Počet podpořených obcí	x	x	x	700	x	X
	Počet podpořených akcí	x	x	x	x	300	X
Výsledek	Počet podpořených aktivit dědictví venkova	x	x	x	x	x	700
	Zvýšení nezemědělské HPH v podpořených podnicích	2,2 m.	1,4m	x	x	x	
	Hrubý počet vytvořených pracovních míst	9000	12000	8000	x	x	
	Celkový objem vyrobené elektrické energie	470 GWh	168 GWh	x	x	x	
	Nárůst počtu turistů	x	x	300 000	x	x	
	Počet osob využívajících zkvalitněné služby	x	x	x	200 000	150 000	10 000
Dopad	Zvýšený počet osob s přístupem k internetu	x		x	0	70 000	
	Čistá přidaná hodnota vyjádřená v PPS	1,8 mil.	1 mil.	0,2 mil.	0,2 mil.	0,2 mil.	0
	Čistý počet pracovních míst na plný úvazek	6000	8000	5500	200	200	100

6.6.d) Monitorovací kritéria pro hodnocení programu Leader ČR

kritérium	jednotka
Zlepšení organizačních schopností	počet projektů/počet MAS
Zlepšení vybavení obcí	počet nových zařízení OV
Založení nových podnikatelských subjektů	počet
Založení nových neziskových subjektů	počet
Vytvoření nových přepočtených pracovních míst	počet
z toho pro ženy	počet
Zvýšení odbytu místní produkce	objem v Kč
Zvýšení příjmů rodiny příjemce	% za rok
Zvýšení návštěvnosti mikroregionu	počet lůžek/míst u stolu
Zhodnocení kulturního dědictví	počet památek otevřených pro veřejnost
Zvýšená ochrana přírody	počet obnovených lokalit

Indikátory MAS Regionu Poodří k hodnocení míry plnění realizace SPL a stanovení bonusů pro léta 2008-2009:

Indikátor a výstupní hodnoty pro konec roku 2009	Kvanfi kátory	Fi che
M1 - Příznivý vliv na životní prostředí - odborný posudek zhodnocení (absolutní počet) - plocha vysázené zeleně (v m ²)	1 1000	F1-5
M2 - Nová nabídka služeb - nové parkoviště (absolutní počet) - nová kulturní služba v nové nebo obnovené budově (absolutní počet) ... např. centra společenského života, kulturní a spolkové domy, víceúčelové objekty - např. dům kultury a služeb, klubovny, knihovny) - nová služba pro děti a vzdělávání v nové nebo obnovené budově (absolutní počet) ... např. škola, stravovací zařízení, dětské hřiště s vybavením (prolézačky, skluzavky) - nová služba v nové nebo obnovené budově v oblasti sportu a volného času (absolutní počet) ... např. hřiště, tělocvičny, kuželny, víceúčelová sportovně-společenská centra, včetně zázemí - např. šatny, umývárny, WC, občerstvení, lavičky, stoly - nové informační tabule, panely a poutače (absolutní počet)	1 1 2 2 10	F4 F5
M3 - Bezpečnost dopravy - nové bezpečnostní prvky (absolutní počet) ... např. zpomalovací pruhy, dopravní značky, zábradlí, bezpečnost cyklistů a chodců apod.	1	F4
M4 - Obnova základní infrastruktury		F4
M5 - Zlepšení vzhledu obce a místa - nové prvky mobiliáře (absolutní počet) ... např. zastávky, lavičky, koše, stojany na kola, zábradlí - nová technika na údržbu zeleně (absolutní počet) ... např. zahradní traktory, travní sekačky - nová nebo obnovená plocha veřejných prostranství (v m ²) ... např. náměstí, ulice, chodníky, návsi, odstavné a manipulační plochy, parkoviště, přístupové komunikace, chodníky	20 2 500	F1 F2 F3 F4 F5
M6 - Regionální význam - nové projekty (absolutní počet) - podpořené projekty (absolutní počet) - úspěšnost projektů (%) - zapojení partnerů (absolutní počet) - nové služby pro obyvatele regionu (% zásahu nových služeb v zapojených obcích, kde se uskutečnily projekty, na celkovém počtu obyvatel MAS) (15%)	- - - - 15%	F1 F2 F3 F4 F5
M7 - Stavební obnova - rekonstruované a modernizované budovy (absolutní počet) ... např. dům s pečovatelskou službou, centrum pro seniory, domov důchodců, centra společenského života, kulturní a spolkové domy, víceúčelové objekty - dům kultury a služeb, klubovny, knihovny, škola, stravovací zařízení, ordinace lékaře, hřiště, tělocvičny, kuželny, víceúčelová sportovně-společenská centra, včetně zázemí (např. šatny, umývárny, WC, občerstvení), prodejna smíšeného zboží, objekt veřejné správy, hasičské zbrojnice	2	F1 F2 F3 F5
M8 - Rozvoj společenského života - počet kulturních, sportovních, společenských a obchodních akcí v závislosti na nových a obnovených budovách a plochách (absolutní počet/100 obyvatel) ... např. nový festival v obnoveném parku s památkou (F2); ... např. nová soutěž obcí mikroregionu v nové kuželně apod., počet plesů v rekonstruovaném kulturním domě (F5)	4	F2 F4 F5
M9 - Nová nabídka služeb - cestovní ruch - odpočinková místa podél tras a stezek (počet) (4)	4	F1
M10 - Nová nabídka služeb - kulturní dědictví - nová výstavní expozice v souvislosti se stavební obnovou objektu (absolutní počet)	1	F2
M11 - Obnova kulturního dědictví - program regenerace památkově významného území, plán péče o území (absolutní počet)	1	F1
M12 - Rozvoj obchodních akcí - počet obchodních akcí v závislosti na nových a obnovených budovách a plochách (absolutní počet)	1	F3
M13 - Nové stroje a technologie pro živočišnou výrobu - počet nových strojů, technologií a zařízení (absolutní počet)	1	F3
M14 - Nové stroje a technologie pro rostlinnou výrobu - počet nových strojů, technologií a zařízení (absolutní počet)	1	F3
M15 - Nové produkty a technologie	-	F3
M16 - Management MAS - počet pracovníků MAS - návštěvnost webových stránek (počet přístupů za rok) - propagace činnosti MAS (počet) 2	3 - 2	F1-5

- propagace činnosti MAS (náklady v Kč)	20.000	
- propagace činnosti MAS (kusů)	10.000	
- počet informačních a propagačních akcí (6)	6	
- počet akcí/projektů spolupráce (počet) (3)	3	
- aktualizace strategií/evaluace (počet) (2)	2	
- úspěšnost podaných projektů (v %)	40-60	
- množství úspěšně získaných prostředků na projekt (v %, na obyvatele MAS, podle akcí, podle objemu)	-	

Příklad indikátoru:

Číslo:	IN-X
Název:	Počet nových kulturních, sportovních a rekreačních zařízení
Oblast:	Kultura, sport
Definice:	- Indikátor stanovuje počet kulturních a sportovních zařízení v regionu podle následujících kategorií: Knihovny; Kina; Divadla (soukromá/státní); Muzea/pobočky muzeí; Galerie (muzea výtvarných umění); Hrady, zámky a ostatní památkové objekty; Kryté plavecké bazény; Venkovní bazény; Přírodní koupaliště; Tenisová hřiště; Sportovní haly pro veřejnost; Golfová hřiště; Hřiště na squash; Herny na bowling; Fitness centra; Střediska pro jízdu na koni; Sportovní letiště; In-line a skateboard sportoviště; Zimní kluziště - Dostupnost je definována jako počet lidí, kteří bydlí v okruhu 1, 5, 10, 15 a 20 km od daného zařízení
Jednotka:	Absolutní počet/1000 obyvatel/kategorie
Zdroje dat:	ČSÚ, (http://www.czso.cz/lexikon/mos2003.nsf/index), Strategie rozvoje cestovního ruchu, územně plánovací dokumentace obcí (textová část, průzkumy a rozborů), obecní úřady
Popis metody sledování:	První část indikátoru se vyjadřuje prostým počtem zařízení na 1000 obyvatel regionu. Aktualizuje se jednou za dva roky. Dostupnost se sleduje: a) Registr obyvatel obcí v regionu se propojí s GISovou mapou regionu b) Do mapy (fyzické, GIS) se zanesou jednotlivá kulturní a sportovní zařízení c) Kolem zařízení se provedou kružnice o poloměru 1, 5, 10, 15, 20 km d) Spočítá se počet lidí žijících v těchto oblastech Vydělí se celkovým počtem obyvatel regionu
Frekvence sledování:	1x ročně
Využitelnost:	strategie

7. Partnerství MAS

7.1. Historie MAS

Datum vzniku MAS: duben 2002 (započala jednání k navázání partnerství v Poodří)

Datum registrace MAS: dne 20. 4. 2004, pod č.j. S/1-1/57115/04-R, IČO 266 61 578

Vznik a vývoj partnerství

Místní akční skupina Regionu Poodří vznikla v dubnu 2002, původně na území 21 obcí. V roce 2007 se MAS Regionu Poodří rozšířila o město Studénka, čímž se sjednotilo území MAS do jednoduššího kompaktního celku. V současné době mezi členy MAS patří 1 dobrovolný svazek obcí (17 obcí), 5 samostatných obcí, 5 podnikatelských subjektů, 3 nestátní neziskové organizace a CHKO Poodří. Hlavním důvodem založení MAS byl především komplexní rozvoj území, na což úzce navazuje realizace společného strategického záměru a možnost čerpání dotací pomocí iniciativy Leader.

Mezi hlavní záměry činnosti MAS patří podpora orientace na rozvoj malého a středního podnikání s bezprostřední vazbou na dnes úspěšně fungující oblasti chovu ryb a rybníkářství, na rozvoj moderního a ekologicky orientovaného zemědělství v kombinaci s obnovenými a úspěšně implementovanými původními prvky venkova. Těmi jsou zejména místní řemesla, tradice, originální technologické postupy a regionální gastronomické receptury. Ty v propojení se školícími a vzdělávacími projekty, napomáhajícími přenosu a zachování původních venkovských prvků a s rozvíjejícím se sektorem cestovního ruchu a volnočasových aktivit, tvoří základní pilíře předkládaných inovativních projektů.

Oslovování veřejnosti a partnerů

Veřejnost byla zvána na jednání MAS průběžně již v letech 2004-2006, kdy se v regionu uskutečnily programy Leader. MAS provozuje webové stránky www.regionpoodri.cz a www.mas.regionpoodri.cz, vydala řadu publikací a propagačních materiálů (např. kartu MAS) – více v NP č. 8. Přehled zapojení partnerů a veřejnosti je uveden v části 3c), v části 8) Zkušenosti a spolupráce a v NP č. 2 – prezenční listiny z jednání.

Propojení sektorů a jeho rozšíření

Propojení jednotlivých sektorů v rámci MAS je uvedeno v seznamu členů a zastupování jednotlivých subjektů (část 9.1a) a PP č. 5) a v plánu rozšíření MAS (část 9.1.b).

7.2. Zapojení partnerů do přípravy SPL

Zapojení partnerů do přípravy je uvedeno podrobněji v částech 3.c) Zapojení místních aktérů, 9) Organizace a zdroje MAS a v NP č. 1.

Účast a odpovědnost

Projednávání a příprava SPL se dělá v těchto rovinách:

- ✓ jednání strategické komise – výboru
- ✓ konzultace manažera se zpracovateli SPL
- ✓ pracovní skupiny
- ✓ tématické pracovní skupiny (ženy, zemědělci)
- ✓ veřejná projednávání
- ✓ koordinace postupu při aktualizaci strategie rozvoje DSO Regionu Poodří
- ✓ příprava a schválení partnerství s MAS Moravský kras, MAS Moravská cesta a MAS Podpolanie (SK)



Veřejné projednávání, Suchdol, 28. 6.

Předpoklad vývoje spolupráce

MAS chce zapojit do spolupráce rovnoměrně aktéry ze všech sektorů z celého území, tj.

- nově oslovit zatím nezapojené místní aktivní spolky v obcích
- zapojit úspěšné i začínající podnikatele
- navázat kontakty s profesními svazy a oborovými sdruženími
- zapojit soukromé hospodářící rolníky i větší zemědělské podniky

7.3. Vztah k obyvatelstvu

MAS uspořádala veřejná projednávání, o kterých informovala prostřednictvím svých webových stránek, prostřednictvím členů MAS a přes obecní úřady.

MAS uspořádala dotazníkové šetření mezi obyvateli v rámci aktualizace strategie Regionu Poodří (Ekotoxa), v rámci aktualizace strategie města Studénky. zástupci obcí, neziskového a podnikatelského sektoru předkládali své projektové záměry a byl z nich vytvořen zásobník projektových námětů.

Obyvatelé jsou a ve větší míře budou informováni o činnosti a plánech MAS prostřednictvím:

- pravidelně aktualizovaných webových stránek MAS, www.mas.regionpoodri.cz
- webového portálu Poradenského centra venkova CpKP www.mladiprovenkov.cz
- informačního portálu ÚZPI www.infovenkov.cz
- vlastního elektronického zpravodaje – INFOLISTU - distribuovaného na významné adresy v regionu
- elektronického magazínu Venkovské noviny
- propagačních letáků MAS distribuovaných prostřednictvím obcí, podniků apod.
- tištěného zpravodaje
- tiskových zpráv pro média
- výroční zprávy
- společenských akcí Regionu Poodří, města Studénky, apod.
- veřejných projednávání při aktualizacích strategie MAS
- veřejných výzvách před realizací Fichí SPL
- vzdělávacích akcí, školení a seminářů
- studijních cest za příklady dobré praxe (např. projekt do PRV „Cesty za informacemi pro Moravu“)
- prezentací na národní úrovni – konference, veletrhy, výstavy (Země živitelka, Regiontour, Národní konference o venkovu apod.)

7.4. Otevřenost MAS

MAS Regionu Poodří je otevřeným partnerstvím zástupců veřejné správy, podnikatelské sféry a neziskového sektoru (dle stanov sdružuje představitele obcí, občanských sdružení, hospodářských subjektů, škol, státní správy a dalších institucí usilujících o realizaci strategických rozvojových oblastí).

Stát členem MAS se může každý subjekt, který působí na území regionu a má zájem se **aktivně** podílet na trvale udržitelném rozvoji území. Smyslem činnosti MAS není mít co nejvíce členů, ale mít aktivní členy, kteří již mají dobré renomé ve svém okolí.

Členy MAS přijímá výbor sdružení, který respektuje podmínku nejméně 50% účasti místního soukromého sektoru (ekonomičtí partneři, neziskové organizace a fyzické osoby) a veřejný sektor méně než 50%. Člen sdružení má povinnost aktivně se podílet na činnosti sdružení.

8. Zkušenosti a spolupráce

8.1. Zkušenosti

8.1.a) Účast v programech LEADER – zkušenosti a využití

MAS Regionu Poodří byla jednou z prvních, které vznikly v ČR. Uspěla v programech Leader ČR 2004, Leader ČR 2005 a v Leaderu+ skončila na těsně nepostupovém jedenáctém místě. V následujícím přehledu jsou uvedeny klíčové momenty a zkušenosti z Leaderů 2004-2005, které byly důležitou zkušeností i pro tvorbu SPL.

LEADER ČR 2004, NP č. 4

Téma č. 1 – Zlepšení kvality života ve venkovských oblastech

Bodovací kritéria:

Pořadí	Kritérium	Body		Váha	Celkem
		Ano	Ne		
1.	Originální nebo inovační projekt	10	0	5	50
2.	Příznivý vliv na životní prostředí	10	0	4	40
3.	Využití obnovitelných zdrojů energií	10	0	5	50
4.	Tvorba nových pracovních míst	10	0	5	50
5.	Umístění v obci do 2000 obyvatel	10	0	4	40
6.	Uplatnění rovných příležitostí***)	10	0	3	30
7.	Zlepšení základního vybavení nebo služeb v obci	10	0	5	50
8.	Rozvoj místní tradiční produkce	10	0	4	40
Celkem					350

Bodování:

Organizace	Body	Body	Body	Body	Body	Součet	Průměr	Pořadí
Agrosumak	170	160	210	160	160	860	172	3
Zemspol-kejda	130	200	130	130	170	760	152	4
Obec Suchdol n.O.	220	170	170	170	170	900	180	2
Zemspol-senáž	130	170	130	130	170	730	146	5
Bartošovice	260	260	260	0	260	1040	260	1

Ing. Vladimír Petřvlský, zástupce ČSOP v Bartošovicích a zároveň místostarosta obce Bartošovice, se nezúčastnil hodnocení projektu, který předložila obec Bartošovice. Hodnocení projektu bylo provedeno průměrem dle počtu hodnotitelů na projektu a to v případě obce Bartošovice čtyřmi hodnotiteli, v ostatních případech pěti hodnotiteli.

Finanční hodnota záměru MAS Regionu Poodří :

Pořadí	Subjekt	Dotace	Vlastní zdroje	Celkem	% dotace	% dotace
1.	Obec Bartošovice	1 584	396	1 980	34,1	32
2.	Obec Suchdol n. O.	1 400	350	1 750	30,1	28,3
3.	AGROSUMAK, a.s.	1 666	1 834	3 500	35,8	33,6
Celkem		4 650	2 580	7 230	z 4 650	
	MAS RP	300	75	375		6,1
Celkem		4 950	2 655	7 605		z 4 950
4.	ZEMSPOL, a.s., kejda	1 700	1 750	3 450		
5	ZEMSPOL, a.s., senáž	1 140	1 140	2 280		

Obec Bartošovice na základě výběrového řízení firmy k realizaci projektu odstoupila z důvodu zvýšených investičních nákladů. Obec byla nahrazena prvním náhradníkem, kterým byl Zemspol Studénka a.s.

Seznam podpořených projektů:

	Žadatel / název projektu	IČ/r.č.	Požadovaná dotace	Přiznaná dotace
1.	Obec Suchdol n. O. / Rekonstrukce budov kulturního a sportovního vybavení obce	00298450	1 400	1 418
2.	AGROSUMAK, a.s. Suchdol n. O. / Změna technologie zastýlání	25350111	1 666	1 676
3.	ZEMSPOL, a.s., Studénka / Řešení odpadového hospodářství v CHKO Poodří	61974986	1 700	1 606
	Celkem		4 766	4 700

Realizace projektu MMR POV 2006 n intencích programu Leader, viz. NP č. 4.

LEADER ČR 2005, NP č. 4

V lednu 2005 byla zpracována Strategie a záměr MAS Regionu Poodří s názvem „**Obnova hodnot tradičního venkovského způsobu života k ekonomické a sociální regeneraci Regionu Poodří**“ a to na léta 2005–2007 (viz kapitola 6.5.1.).

Záměr Regionu Poodří v rámci Programu LEADER ČR 2005 byl orientován na aktivitu č. 1 - Realizace strategie rozvoje mikroregionu.

Kritéria hodnocení projektů v roce 2005:

Pořadí	Kritérium	Body		Váha	Celkem
		Ano	Ne		
1.	Umístění v obci do 2000 obyvatel	10	0	4	40
2.	Příznivý vliv na životní prostředí	10	0	4	40
3.	Tvorba nových pracovních míst	10	0	5	50
4.	Uplatnění rovných příležitostí	10	0	3	30
5.	Přidaná hodnota, resp. multiplikační efekt	20	0	4	80
6.	Zlepšení vybavenosti pro obnovu původních a vznik nových aktivit vycházejících z tradičních hodnot, odvětví, výrob a řemesel Regionu Poodří	10	0	4	40
7.	Zlepšení základního vybavení nebo služeb v obci	10	0	4	40
8.	Zkrášlení vzhledu obcí	10	0	4	40
9.	Zkvalitnění infrastruktury obcí	10	0	3	30
Celkem					390

Bodování:

Žadatel	Hodnocení						Průměr	Pořadí
	Body	Body	Body	Body	Body	Celkem		
Obec Kateřinice	120	120	120	120	120	600	120	6-7
Genoservis, a.s.	160	160	160	160	160	800	160	5
Obec Albrechtičky	200	230	270	80	150	930	186	4
Obec Kunín	40	40	80	40	80	280	56	8
Obec Jeseník n. 0.	80	80	120	200	120	600	120	6-7
o.s. Bayerův odkaz	240	240	230	320	270	1300	260	1
Obec Skotnice	240	240	---	240	200	920	230	3
Obec Bartošovice	240	240	270	270	---	1020	255	2

Finanční hodnota záměru MAS Regionu Poodří :

Pořadí	Subjekt	Dotace	Vlastní zdroje	Celkem	Návrh dotace	% dotace
1.	o.s. Bayerův odkaz	353	89	442	332	75
2.	Obec Bartošovice	512	128	640	480	75
3.	Obec Skotnice	482	120	602	452	75
4.	Obec Albrechtičky	652	163	815	611	75
5.	Genoservis, a.s.	1 500	1 500	3 000	945	31,5
Celkem		3 499	2 000	5 499	2 820	
	MAS RP	180	45	225	180	
Celkem		3 679	2 045	5 724	3 000	
6.	Obec Jeseník n. Odrou	294	126	420		
7.	Obec Kateřinice	1 578	676	2 254		
8.	Obec Kunín	640	160	800		

Seznam podpořených projektů:

	Žadatel / název projektu	IČ/r.č.	Požadovaná dotace	Přiznaná dotace
1.	o.s. Bayerův odkaz – Komunitní centrum-klášter Blahutovice	70239193	353	332
2.	Obec Bartošovice – Zámecký park v Bartošovicích, centrum oddechu a relaxace	00297721	512	480
3.	Obec Skotnice–Skotnice-veřejná prostranství pro místní občany a návštěvníky Regionu Poodří	00600806	482	452
4.	Obec Albrechtičky – Půdní vestavba v Základní škole Albrechtičky	00600814	652	611
5.	Genoservis,a.s. – Řešení odpadového hospodářství v CHKO Poodří -aplikace kejdy	47151609	1 500	945
Celkem Kč			3 499	2 820

8.1.b) Hodnocení strategických plánů MAS

Hodnocení strategických plánů MAS se uskutečnilo ve dvou rovinách:

- vyhodnocení při veřejných projednáváních a pracovních skupinách – přenos pozitivních zkušeností do SPL 2007-2013
- srovnání působení MAS v Moravskoslezském kraji (průzkum CpKP střední Morava jako podkladový dokument Benchmarkingu venkova, věda a výzkum MMR)

8.1.c) Účast MAS v dalších projektech

MAS Regionu Poodří využila kromě programů Leader také projektů v rámci SROP, FM EHP/Norsko, INTERREG III.B apod. Vedle toho se účastní dalších projektů svazek obcí Regionu Poodří.

„Vítejte v Poodří“, viz. NP č. 8

- realizace projektu v rámci programu SROP, grantové schéma JKS 2004, 2. kolo výzvy

Výstupy projektu:

- publikace „Vítejte v Poodří“, formátu A5; 6 000 ks v ČJ; 2 000 ks v NJ; 2 000 ks v PJ; CD „Vítejte v Poodří“ v počtu 600 ks, mutace ČJ+NJ+PJ

Náklady:

Finanční pomoc z veřejných prostředků: 689 958,- Kč

Výše spolufinancování: 76 662,- Kč

Partneři: Region Poodří, CHKO Poodří, město Studénka, ČSOP Studénka, ČSOP Nový Jičín, SEPS, o.p.s. Studénka



MORAVSKÉ KRAVAŘSKO ... Domácí výrobky, viz. NP č. 5

„Za poznáním Moravského Kravařska“

Předkladatel: Region Poodří (svazek obcí)

grantové schéma JKS 2004, 1. kolo výzvy, programu SROP, 4.2.2 Podpora regionální a místní infrastruktury cestovního ruchu



Výstup projektu: zhotovení propagačních materiálů turistické oblasti Moravského Kravařska v jazykových mutacích

Publikace A4: 10 000 ks; 7 000 ks – mutace ČJ + AJ; 3 000 ks – mutace PJ + NJ

Prezentační leták: 1 500 ks pro partnera projektu; 58 500 ks – mutace ČJ + NJ

Náklady: 1 125 000,- Kč

Dotace: 1 012 500,- Kč

Spoluúčast: 112 500,- Kč

Zhotovitel: firma GRAMA, Janis Masmanidis, Studénka

Smlouva s MSK podepsána dne: 29. listopadu 2005



MAS Regionu Poodří společně s Regionálním environmentálním centrem ČR se sídlem v Praze realizuje projekt:

„Podpora místních komunit v Beskydech, v Moravském Kravařsku a na Jablunkovsku prostřednictvím zavedení a stabilizace systému značení místních výrobků“



Místní akční skupina Regionu Poodří je garantem místního značení v turistickém regionu Moravského Kravařska. Historická oblast Moravského Kravařska je v současné době prezentována Sdružením obcí Bílovec, mikroregionem Odersko, Regionem Poodří, městy Fulnek, Příbor a Studénka, celkem 39 obcemi. Výrobci na tomto území mají možnost se zapojit do systému značení regionálních výrobků. Regionální značka pomůže nejen výrobcům, ale přispěje ke zviditelnění regionu s bohatou a téměř zapomenutou historií a názvem, podpoří rozvoj cestovního ruchu celé oblasti.

Příbor a Studénka, celkem 39 obcemi. Výrobci na tomto území mají možnost se zapojit do systému značení regionálních výrobků. Regionální značka pomůže nejen výrobcům, ale přispěje ke zviditelnění regionu s bohatou a téměř zapomenutou historií a názvem, podpoří rozvoj cestovního ruchu celé oblasti.



Výstupem projektu bude propagace a značení místních výrobků regionální značkou „MORAVSKÉ KRAVAŘSKO - regionální produkt“

Realizace projektu „Podpora místních komunit v Beskydech, na Jablunkovsku a v Moravském Kravařsku prostřednictvím zavedení a stabilizace systému značení místních výrobků“ je podpořena grantem z Islandu, Lichtenštejnska a Norska v rámci Finančních mechanismů EHP a Norského finančního mechanismu prostřednictvím Nadace rozvoje občanské společnosti.



WAREMA – Management vodních zdrojů v chráněných oblastech (Poodří)



Oblast Poodří je zapojena do projektu Management vodních zdrojů v chráněných oblastech, který byl podpořen z INTERREG III.B a jeho nositelem je CpkP střední Morava.

Cílem projektu WAREMA je vytvořit za spoluúčasti všech zapojených stran, s využitím výměny informací a zkušeností mezi účastníky, strategie rozvoje povodí, což přispěje k realizaci Rámcové směrnice o vodách (Water Framework Directive -

WFD). Nové strategie, jež budou přizpůsobeny specifikům povodí i chráněným oblastem (např. biosférické rezervace nebo místa spadající pod ochranu Ramsarské úmluvy), se plánují a testují ve čtyřech zkušebních projektech. K tomuto účelu bude použito řady prostředků, jako například spolupráce s veřejností, kontextová analýza území, krajinářské studie, debaty s veřejností i odborníky a poskytování dostatečných informací. Strany zapojené do procesu plánování získají představu o tom, co je pro ochranu přírody a krajiny, sociálně-ekonomický rozvoj, zachování kulturního dědictví i pro management vodních zdrojů nejdůležitější.

Hlavním cílem projektu je dosáhnout opravdu udržitelného rozvoje regionu založeného jak na zachování a vylepšení lokálních zdrojů, tak i na jejich efektivním využití. Mezi oblasti, kterých se zmíněné zkušební projekty týkají, patří povodí Tagliamento v Itálii, jezero Velence v Maďarsku, laguna Messolonghi v Řecku a Chráněná krajinná oblast Poodří v ČR.

Spolupráce: Region Poodří; CHKO Poodří; Agentura ochrany přírody a krajiny; Česká inspekce životního prostředí; Krajský úřad Moravskoslezského kraje –odbor životního prostředí a zemědělství, odbor vodního hospodářství; Povodí Odry, státní podnik; Severomoravské vodovody a kanalizace; Ministerstvo životního prostředí - odbor vodního hospodářství; Agrosumak – zemědělský podnik; bce s katastrálním územím v CHKO Poodří.



8.2. Spolupráce

8.2.a) Národní a krajská spolupráce

MAS Regionu Poodří je členem (vedena pod číslem 45) **Národní sítě MAS**, stejně jako další dva partnerské regiony. Národní síť MAS vznikla neformálně na I. národní konferenci o venkovu v Teplé u Mariánských Lázní v roce 2005 jako Národní síť rozvoje venkovu (NSRV). Na začátku roku 2007 vzniklo občanské sdružení a v dubnu 2007 se uskutečnila ustavující konference NS MAS

MAS Regionu Poodří uzavřela v září roku 2007 partnerskou smlouvu s MAS Moravská cesta, o.s. a MAS Moravský kras, o.s. jako „**Moravská brána do Evropy**“, viz. NP č. 6.



Všechny tři regiony mají podobné zázemí:

- chráněná krajinná oblast (Poodří, Litovelské Pomoraví, Moravský kras),
- blízkost velkých měst Ostrava, Brno a Olomouc
- priority strategie v rozvoji cestovního ruchu
- podpora certifikace značení místních produktů.
- Cyklotrasa Krakow – Morava – Vídeň

MAS Regionu Poodří bude iniciovat vznik **krajské sítě spolupráce MAS v Moravskoslezském kraji**. Spolupráce na úrovni krajské sítě začala setkáním se zástupcem **MAS Opavsko** Ing. Jiřím Kristem na jednání valné hromady MAS Regionu Poodří 6. prosince 2007.



Smlouva o partnerské spolupráci mezi MAS Regionu Poodří se sídlem v Bartošovicích, MAS Moravská cesta se sídlem v Haňovicích, Olomoucký kraj a MAS Moravský kras, Jihomoravský kraj, se sídlem ve Sloupu, byla uzavřena 18. října 2007 v Bartošovicích.

- **MAS Moravská cesta** (Litovelsko-Pomoraví), o.s. vznikla v roce 2006 jako místní partnerství podnikatelů, obcí a neziskových organizací. Území MAS pokrývá 19 obcí v centrální části Olomouckého kraje, rozloha území činí 24 274 ha a žije zde 26 500 obyvatel.

Území na kterém působí místní akční skupina je rozmanité. Část území je tvořeno romantickou scenérií Bouzovské vrchoviny, které vévodí známý hrad Bouzov a zbývající část území tvoří tradiční zemědělská oblast Haná a unikátní území lužních lesů v CHKO Litovelské Pomoraví. Členskou základnu tvoří 19 obcí, 9 podnikatelských subjektů a 8 neziskových organizací.

- **MAS Moravský kras** o.s. působí na území mikroregionů Moravský kras, Dražanská vrchovina, Protivanovsko, Časnýř a Černohorsko. Za území o rozloze 514 km² žije 42 000 obyvatel a je zde 50 obcí, městysů a měst.

Skupina se snaží rozvíjet pomocí metody LEADER. Základním principem této metody je partnerství rozhodujících aktérů rozvoje oblasti (podnikatelů, obcí a neziskových organizací). Dále pak společné stanovení si vize rozvoje a postupů, jak vizi naplnit ve strategii.

Sdružení uděluje značku „Moravský kras - regionální produkt[®]“ na základě doporučení nezávislé certifikační komise. Značka má pomoci zdejšími výrobci a zviditelnit region se zachovalou přírodou, která je součástí celoevropské soustavy chráněných území Natura 2000.

Stylizovaná kapka značky symbolizuje vodu, která se podílí na vytváření krajiny Moravského krasu s krápníkovými jeskyněmi. Nepravdělná kontura symbolu odkazuje na ruční práci a historickou patinu, která je známkou dlouhodobého používání a kvality.

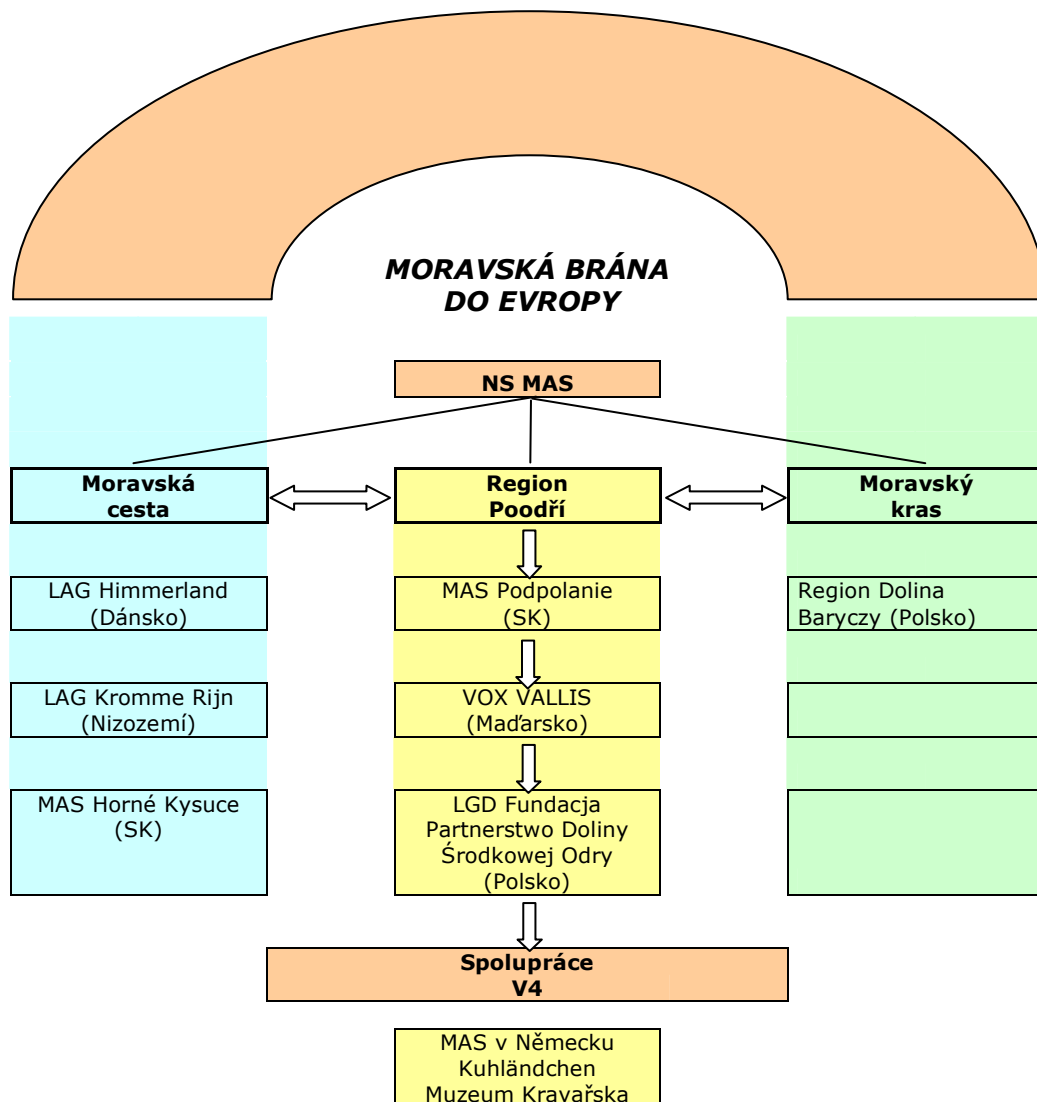
Aktivity Regionu Poodří a MAS Regionu Poodří, návštěva MAS v rámci činnosti Školy obnovy venkova RP:

Navštívený subjekt	Datum	Aktivity	Vedoucí MAS	Kontakt	Účast
MAS Český západ – Místní partnerství Tachov	20.-22. 9. 2006	- beseda s představiteli MAS - návštěva úspěšných projektů - činnost Stříbrského regionu a MR Konstantinolázeňsko	Miroslava Válová, předseda a manažer Jan Florián, asistent	info@leader-ceskyzapad.cz 374 692 021	29
MAS Moravský kras Sloup	19. 9. 2007	- jednání ve věci značení místních, regionálních výrobků	Ing. Jozef Jančo, místopředseda a manažer	masmk@seznam.cz 516 435 414	33
MAS Sdružení Růže Horní Stropnice	19.-21. 9. 2007	- jednání s představiteli MAS - seznámení s úspěšně realizovanými projekty	Jan Malík, manažer	malikruze@volny.cz 386 327 055	33
MAS Kyjovské Slovácko v pohybu Kyjov	8.-9. 11. 2007	- prezentace MAS Kyjovské Slovácko v pohybu - mikroregion Nový Dvůr - seminář Nadace Partnerství - návštěva projektů	Anna Čárková, projektová manažerka	leader.ks@centrum.cz 518 610 180	39


MAS Regionu Poodří: Školení, účast na jednáních a konferencích:

Aktivita	Organizátor	Datum, místo konání	Popis	Účast
Člen Národní sítě MAS	MAS, NOV	Duben 2007	Zapojení v roce 2006 – ev. číslo 45; přihláška 28.3.2007	Ing. Oldřich Usvald, předseda a manažer
Seminář „Činnost MAS v letech 2007-2013“	Škola obnovy venkova Regionu Poodří	9. 3. 2007 - zámek Bartošovice	Prezentace zkušeností z MAS Pošumaví, zástupci společnosti Úhlava, o.p.s.	25 zástupců samosprávy, NNO a podnikatelů Poodří
Mezinárodní konference k programu Leader	MZe, SPOV, Národní síť MAS ČR	14. – 16. 6. 2007 - Praha	Prezentace způsobů aplikace a získaných zkušeností s programy LEADER a LEADER+ mezi zástupci 12 nových členských zemí	Ing. Oldřich Usvald, předseda a manažer
Prezentace MAS na výstavě Země živitelka v Českých Budějovicích	MZe, SPOV, Národní síť MAS ČR	23. – 28. 8. 2007 - České Budějovice	Prezentace aktivit a činnosti MAS Regionu Poodří	Ing. Oldřich Usvald, předseda a manažer
III. Národní konference o venkovu v Boskovicích	MZe, SPOV, NS MAS ČR, Boskovicko PLUS	13. – 14. 11. 2007 - Boskovice	Prezentace aktivit a činnosti MAS Regionu Poodří – partnerství a značení místních výrobků	Ing. Oldřich Usvald, předseda a manažer
Účast na jednáních a spolupráci MAS Moravskoslezského kraje	SPOV	Průběžně	Předávání zkušeností a navázání spolupráce, partnerství mezi MAS Moravskoslezského kraje	Ing. Oldřich Usvald, MVDr. Kateřina Křenková, místopředseda
„Příprava, tvorba a realizace strategických plánů obcí a mikroregionů“	MSK	19. – 20. 3. 2007 - zámek Bartošovice	Dvoudenní vzdělávání k přípravě rozvojového plánu obce, mikroregionu, řešení otázky partnerství	20 zástupců samosprávy, NNO a podnikatelů Regionu Poodří
Projekt „Posílení kapacity při plánování a realizaci programů v MSK“	MSK – „Partnerství k prosperitě“	2007 Ukončení – 1. 11. 2007 - KVIC Nový Jičín	Absolvent vzdělávacího kurzu - projektový manažer, udělena certifikace	Ing. Oldřich Usvald, předseda a manažer
Vzdělávacího kurz „Profesionálové Moravskoslezského kraje“	Národní observatoř venkova, Ing. Vít Krajný	2007 – 2008 - MAS Pobeskydí-Třanovice	Účastník projektu financovaného ESF a státním rozpočtem ČR - Zahájení – V. 2007 Ukončení – VI. 2008	Ing. Oldřich Usvald, předseda a manažer

Přehled absolvovaných kurzů a vzdělávacích programů členů MAS, viz. NP č. 7.

8.2.b) Plánované aktivity a záměry spolupráce


Leader+ Observatory konference, Evora (Portugalsko), listopad 2007 – účast Hana Caletková

Sítě ELARD, PREPARE...
8.2.c) Mezinárodní spolupráce, NP č. 6


Smlouva o partnerské spolupráci mezi MAS Regionu Poodří se sídlem v Bartošovicích a OZ Podpoľanie se sídlem v Detve byla uzavřena 24. října 2007 v Detve.


MAS Podpoľanie

Sdružuje celkem 17 obcí okresu Detva a část okresu Zvolen, počet obyvatel je 38.000, obce jsou zároveň součástí mikroregionu Podpoľanie. Jedná se o podhorskou oblast v území stratovulkánu Poľana – s CHKO, NATURA 2000, biosférickou rezervací.

Zaměření MAS v rámci programu Leader: rozvoj venkovské turistiky, zachování tradic a jedinečnosti krajinného rázu, aktivizace malých zemědělských subjektů. OZ Podpoľanie v současnosti zastřešuje činnost připravované MAS, www.podpolanou.sk ... Realizace produktu venkovské turistiky - Vulkán Poľana, www.vp.cz

MAS Regionu Poodří klade velký důraz na rozvoj spolupráce. Také proto je jednou z pěti prioritních oblastí (horizontální, která protíná všechny další) **„Udržitelný rozvoj a marketing místního partnerství“**, které se skládá ze čtyř opatření:

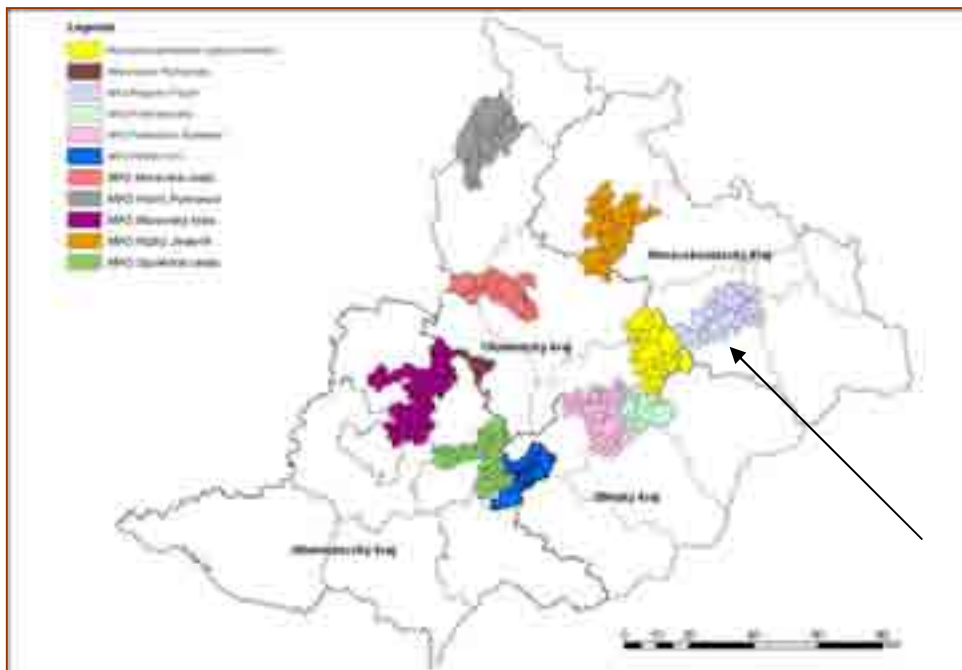
- Zlepšení informovanosti o oblasti Poodří
- Modernizace informací o regionu a jeho propagace
- Spolupráce místního partnerství
- Meziregionální a mezinárodní spolupráce

Plánované aktivity: Zajištění činnosti regionálního informačního a poradenského centra, podpora činnosti a poradenství pro partnery MAS a neziskové organizace v regionu či spolupráce s MAS a dalšími partnery v zahraničí (Polsko, Slovensko, Maďarsko, aj.)

8.2.d) Vytváření sítí a příprava projektů

MAS Regionu Poodří se podílí na výše uvedených aktivitách:

- Zapojení **„Moravského Kravařska“** do regionální značky (Regionální environmentální centrum)
- Vytvoření partnerství **„Moravská brána do Evropy“** s dalšími dvěma MAS
- Vytvoření **„visehradského“ partnerství** s MAS na Slovensku, v Polsku a Maďarsku.
- Partnerství v projektu **„Poradenské centrum venkova – Cesty za**



informacemi pro Moravu“, které předložilo CpkP střední Morava v opatření PRV/EAFRD III.3.1. Vzdělávání a informace. Smyslem projektu je zajistit individuální přístup ke vzdělávání aktérů venkova, představitelů malých obcí a jejich zaměstnancům, aktivním lidem z nestátních neziskových organizací nebo také malým podnikatelům a živnostníkům. To vše formou studijních cest spojených se semináři podle vybraných témat a napříč oblastmi partnerů.

9. Organizace a zdroje MAS

9.1. Organizační struktura

MAS Regionu Poodří má v současné době zkušenost s těmito orgány (Leader ČR 2004, Leader ČR 2005, POV):

- Statutární zástupce
- Manažer MAS
- Valná hromada
- Programový výbor (orgán pro dozor nad realizací strategie)
- Výběrová komise
- Kontrolní komise
- Účetní

MAS ustavila a ustaví **nové orgány a činnosti** pro realizaci Strategického plánu Leader:

- Pracovní skupiny
- Projektové týmy
- Monitorovací výbor
- Projektový manažer
- Finanční manažer
- Asistent projektů
- Sekretariát MAS
- Facilitátor
- Poradce monitorování strategie
- Poradce pro projekty spolupráce (a zahraniční vztahy)

9.1.a) Rozdělení odpovědností v MAS – současný stav

K naplnění stanovených cílů Místní akční skupiny slouží management rozvoje. MAS Regionu Poodří ve své struktuře obsahuje tyto jednotky a orgány managementu, řízení a provozní činnost MAS:

- **Statutární zástupce**, tj. předseda sdružení, který v současné době vykonává také funkci jediného **manažera MAS** (zabezpečuje výkonné a administrativní zázemí pro činnost MAS). Statutární zástupce podepisuje a jedná jménem MAS navenek a je odpovědný za činnost a správný chod celé místní akční skupiny. Je volen na 2 roky.
- **Valná hromada** je nejvyšším rozhodovacím orgánem, tvoří ji v současnosti 19 členů MAS. Každý člen valné hromady má jeden rozhodující hlas. Usnesení valné hromady je přijato, jestliže se pro ně vysloví nadpoloviční většina hlasů přítomných členů.
- Schvaluje strategii, záměr a výběr projektů.
- Volí výbor, předsedu a místopředsedu, revizní komisi (na 2 roky).
- **Výbor** občanského sdružení je pětičlenný, volen na dva roky. Přijímá nové členy. Jmenuje manažera, účetní a poradce.
- **Programový výbor** (7 členů) je povinným orgánem MAS. Zpracovává zprávy o činnosti MAS, zřizuje komise, popř. jiné pracovní skupiny. Schvaluje žádost místní akční skupiny, schvaluje výběrová kritéria a výběr projektů provedený výběrovou komisí.
- **Výběrová komise** (11 členů) provádí výběr projektů podle výběrových kritérií, sestavuje seznam projektů v pořadí podle bodové hodnoty, vyznačuje projekty navržené ke schválení v rámci limitu a projekty náhradní.
- **Revizní komise** (5 členové) dohlíží komplexně na činnost a hospodaření MAS především v souvislosti s realizací programů LEADER na území MAS včetně schválení a výběru projektů určených k podpoře.
- **Účetní** (1) zabezpečuje účetní evidenci a hospodaření s finančními prostředky a majetkem MAS a nese odpovědnost za správnost účetní evidence. Vede evidenci projektů a jejich realizace, záznamy o kontrolách a evidenci čerpání dotace a financování z vlastních zdrojů. Vypracovává hlášení o průběhu realizace a monitorovací tabulky.

Seznam členů/partnerů MASpo jednání valné hromady dne 6.12.2007:

Jméno	Zastoupení		Sektor
Ing. Oldřich Usvald - předseda MAS	OSVČ, služby	oldrich.usvald@seznam.cz	P
MVDr. Kateřina Křenková - místopředseda MAS	Svazek obcí Region Poodří - předseda	region@regionpoodri.cz	V
Ing. Miroslav Nippert	Nadační fond J. G. Mendela	obec@vrazne.cz	N
Ing. Jaroslav Smolen	Zemspol, a.s., Pustějov	zemspol@zemspol-studenka.cz	P
Marek Kubrický	OSVČ - SHR	kubricky.ma@tiscali.cz	P
Mgr. Ivan Bartoš	Správa CHKO Poodří	ivan.bartos@nature.cz	V
Ing. Vladimír Petřvalský	ČSOP Bartošovice	csop_bartosovice@sendme.cz	N
Ing. Jaroslav Kubálek	OSVČ - zahradnictví	jar.kubalek@tiscali.cz	P
Ing. Karel Glogar	Bayerův odkaz, o.s.	glogar@cmail.cz	N
Ing. Václav Majkus	Agrosumak a.s.	majkus@agrosumak.cz	P
František Jordánek	Obec Sedlnice	starosta@sedlnice.cz	V
Ing. Miloslav Čegan	Obec Albrechtický	starosta@albrechticky.cz	V
Vladimír Londín	Obec Kateřinice	obec@katerinice.cz	V
Anna Mužná	Obec Skotnice	starostka@skotnice.cz	V
Ing. Richard Ehler	Obec Suchdol n/O	starosta@suchdol-nad-odrrou.cz	V
Dagmar Novosadová	Obec Kunín	starosta@kunin.cz	V
Libor Machač	TJ Slavoj Jeseník n/O,o.s.	libor.machac@atlas.cz	N
Kateřina Genčiová	ČSOP ZO 70/03 Studénka	katerina.genciova@atlas.cz	N
PhDr. Olga Svobodová	Město Studénka	svobodova@mesto-studenka.cz	V

Zajištění hlavních činností MAS

Vzhledem k tomu, že u MAS Regionu Poodří je předseda MAS zároveň manažerem, je podstatná činnost zabezpečující hmatatelné výstupy a projekty v kompetenci vyškolené osoby.

Manažer MAS (předseda MAS)

- připravuje projektové žádosti na granty a dotace
- participuje při přípravě strategických dokumentů (konzultační činnost)
- podílí se přímo na realizaci projektů (řízení a monitoring)
- připravuje a svolává schůzky MAS
- zajišťuje administrativní činnost MAS
- připravuje návrhy rozpočtu MAS a vnitřní směrnice
- zajišťuje komunikaci s veřejností a propagaci MAS
- koordinuje činnost místní akční skupiny v součinnosti s ostatními subjekty (obce, podnikatelé, neziskové organizace a spolky)

V oblastech projektového řízení a strategického plánování není manažer schopen celou agendu realizovat sám, tzn. že se využívají odborné externí firmy a poradci. Ti zpracovávají technické dokumentace k investičním projektům a také realizují pro MAS strategické dokumenty (Strategický plán Leader).

Mimo to manažer úzce spolupracuje s ostatními orgány MAS a plní požadavky a usnesení valné hromady a programového výboru.

Zaměstnanecké poměry v MAS

V MAS Regionu Poodří je v současné době zaměstnán jen manažer a to pouze na částečný, na poloviční úvazek. Co se týká další pracovní činnosti (účetní, atd.), MAS využívá především zaměstnance obecního úřadu.

Financování činnosti MAS

MAS Regionu Poodří čerpala prostředky na svou činnost z těchto finančních zdrojů:

- strukturální fondy EU (opatření operačních programů, SROP MSK)
- rozpočet kraje (včetně krajských grantů)
- příspěvek z programů Leader (LEADER CR)
- rozpočty měst a obcí
- granty domácích nebo zahraničních nadací (EHP Norsko)
- sponzorské dary od jednotlivců nebo firem

Naopak MAS Regionu Poodří nikdy nevyužila na svou činnost:

- povinné členské příspěvky
- příjmy z vlastní činnosti (prodej výrobků a služeb, pronájmy aj.)
- jiné finanční zdroje (úvěry, půjčky,...)

Celkové příjmy a výdaje MAS Regionu Poodří:

MAS Regionu Poodří	2005	2006	Předpoklad 2007
celkem příjmy v tis. Kč	275,242 tis. Kč	671,369 tis. Kč	268,110 tis. Kč
celkem výdaje v tis. Kč	244,509 tis. Kč	761,965 tis. Kč	210,010 tis. Kč

Zdroj: Analýza Současný stav MAS z Moravskoslezského kraje, CpkP, listopad 2007, součást podkladů programu WD „Výzkum pro řešení regionálních disparit“ Ministerstva pro místní rozvoj (WD-29-07-1), projekt „Benchmarking venkova - Zkvalitňování managementu mikroregionů jako nástroje pro řešení regionálních disparit“, CpkP StM, CpkP StČ a ÚEP (Ústav pro ekopolitiku)

Spolupráce MAS s mikroregionem (DSO)

Místní akční skupina Regionu Poodří velice úzce spolupracuje se svazkem obcí Regionu Poodří, který svým způsobem inicioval vznik MAS a podílí se největší měrou na fungování MAS. Je to zřetelné i ze společného managementu.

Prvky spolupráce MAS a DSO:

- společný předseda svazku obcí a statutární zástupce MAS
- společný manažer
- společné pracovní skupiny
- společné schůze DSO a MAS



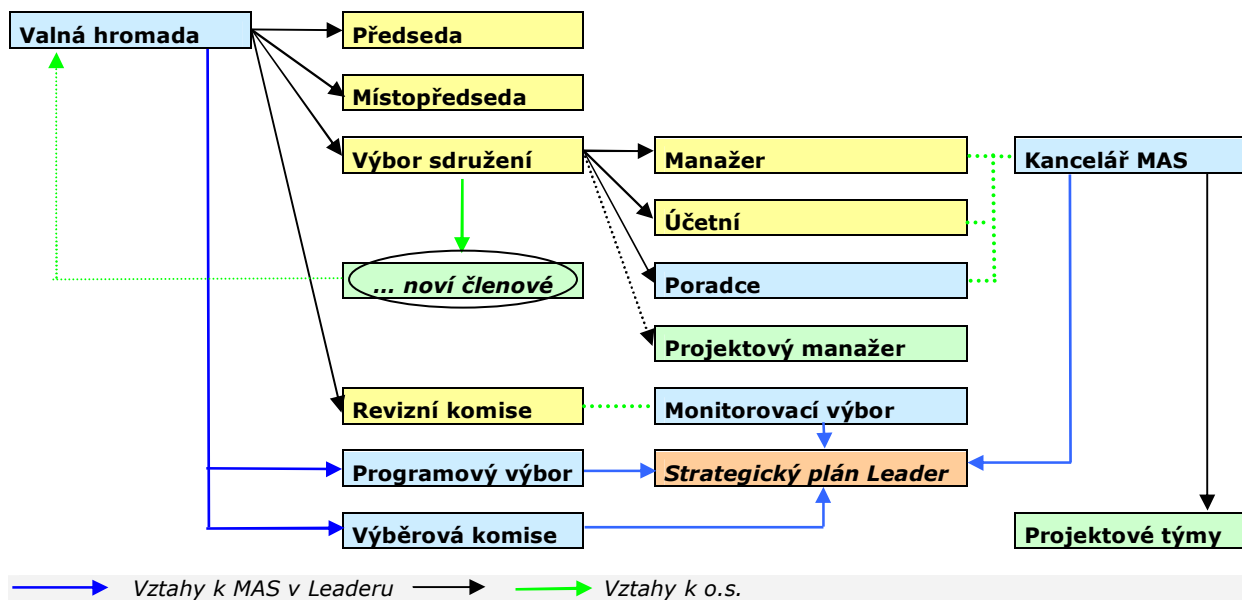
9.1.b) Popis funkcí MAS pro realizaci strategického plánu Leader – nově navrhované řešení

Kolektivní orgány rozhodování:

- ❖ **Programový výbor** (orgán pro dozor nad realizací strategie)
 - příprava SPL
 - příprava výzev a podkladů pro výběrovou komisi
 - schvalování projektů doporučených výběrovou komisí
- ❖ **Výběrová komise**
 - vzdělávání
 - výběr projektů
- ❖ **Monitorovací výbor** (složen ze členů revizní komise)
 - monitorování naplňování strategie ve spolupráci s poradcem
 - kontrola realizace strategie
- ❖ **Valná hromada** (občanského sdružení)
 - schvalování plánu činnosti, strategických dokumentů a linií rozvoje MAS
 - hodnocení činnosti, schvalování rozpočtu, účetní závěrky
- ❖ **Výbor sdružení** (občanského sdružení), totožné složení jako programový výbor
 - operační tým, odpovídá valné hromadě
 - mj. schvalování nových členů
- ❖ **Pracovní skupiny**
 - pracovní orgány např. pro projednávání strategií rozvoje podle tematických oblastí, přípravu konkrétní akce, pracovní cesty apod.
- ❖ **Projektové týmy**
 - skupiny pro přípravu konkrétních projektů místních, meziregionálních, mezinárodních, jejich součástí je manažer MAS, projektový manažer nebo projektový asistent apod.
- ❖ **Kancelář MAS**

- instituce, která sdružuje pracovníky profesionálního aparátu MAS (tj. manažera MAS, projektového manažera, asistenta projektů, účetní apod.)
- výkonný aparát MAS, jejich výborů, komisí, pracovních skupin a projektových týmů
- je odpovědný za praktický výkon rozhodnutí orgánů MAS
- vyhlašuje výzvu pro projekty a zajišťuje její administrativu
- je odpovědná za sběr dat pro jednání a rozhodování orgánů MAS

Graf: Základní organizační schéma MAS Regionu Poodří:



Individuální výkon funkcí:

- ❖ **Předseda MAS** (statutární zástupce) ... dojde k oddělení funkce předsedy (statutárního zástupce) a manažera
 - podepisuje dohody, projekty apod.
- ❖ **Manažer MAS** (jednatel)
 - řídí a zajišťuje chod MAS, připravuje a účastní se všech jednání orgánů MAS
 - je oprávněný jednat za sdružení v rozsahu vymezeném stanovami, plnou mocí od statutárních zástupců MAS
 - v orgánech MAS (programový výbor, výběrová komise) má poradní hlas
 - konzultuje s žadateli přípravu projektů
 - zajišťuje pořádání seminářů a školení
 - zajišťuje komunikaci s poradci MAS v oblasti monitoringu strategie, propagace, vzdělávání a meziregionální a mezinárodní spolupráce
 - vykonává další činnosti uložené předsedou MAS
- ❖ **Projektový manažer**
 - řídí realizaci konkrétních projektů MAS, nikoliv jen v programu Leader (např. ROP, OP LZZ aj.)
 - konzultace a poradenství pro projekty žadatelů pro Leader
- ❖ **Účetní**
 - zajišťuje finanční administrativu související s realizací projektů
- ❖ **Asistent projektů**
 - jedná zejména v administrativních žádostech sdružení
 - spolupracuje s manažerem MAS na přípravě podkladů pro jednání MAS
 - spolupracuje s projektovým manažerem při přípravě, řízení a vyhodnocování dílčích projektů
- ❖ **Finanční manažer / fundraiser**
 - navrhuje a vyhledává finanční zdroje pro MAS
- ❖ **Poradce - facilitátor**
 - provádí účastníky jednání MAS, např. veřejná projednávání, valné hromady, semináře k vyhlášeným výzvám MAS apod.
- ❖ **Poradce monitorování strategie**
 - ve spolupráci s Monitorovacím výborem zpracovává a analyzuje monitorovací kritéria MAS a srovnává je s dalšími dostupnými údaji MAS na národní úrovni, zpracovává a hodnotí podklady pro MZe/SZIF
 - zapojení do Benchmarkingu MAS
 - zapojení do sledování Indikátorů trvale udržitelného rozvoje
- ❖ **Poradce pro projekty spolupráce (a zahraniční vztahy)**
 - komunikace s partnery v meziregionální a mezinárodní spolupráce
 - příprava a řízení projektů mezinárodní spolupráce

MAS bude dle okolností kombinovat výkon jednotlivých funkcí do úvazků, např. Finanční manažer = účetní + asistent projektů, apod.

MAS plánuje v případě realizace SPL zaměstnat v prvním roce 2,5 pracovního úvazku, tj. manažera MAS zodpovědného za realizaci SPL, projektového manažera (poradenství s přípravou projektů, konzultace projektů), účetní a asistentka projektů – 0,5 úvazku. V dalším období hodlá MAS zajistit finančního manažera, fundraisera a to opět v různé kombinaci úvazků. MAS hodlá spolupracovat s poradci v oboru rozvoje venkova, zejména v oblastech monitoringu strategie, vzdělávání, propagace, síťování a spolupráce.

Předpoklad financování a předfinancování:

- půjčka mikroregionu (DSO) pro MAS, Region Poodří má volné finanční prostředky
- překlenovací úvěr (nadstandardní vztahy s ČS, a.s.)
- sponzoring

MAS odhaduje na provoz ve výši cca 1,4 mil. Kč. (Podrobněji v žádosti o podporu.)

Plán: Předpoklad nových členů MAS a přechod k „rozvojové agentuře“ území:

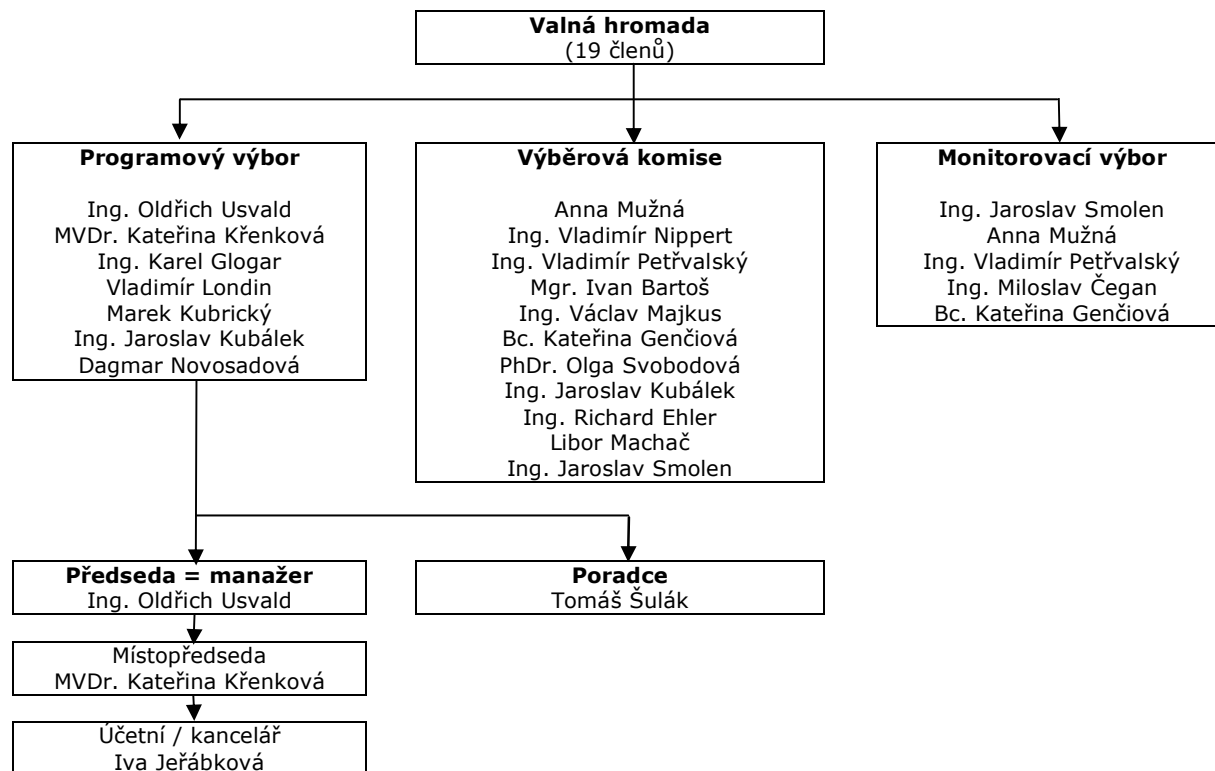
Rok	2007	2008	2009	2010	2011	2012	2013
Počet členů o.s.	19	22	25	28	31	34	37
V – veřejná správa (obce, školy, CHKO aj.)	9	10	11	12	13	14	15
P – podnikatelé (zemědělci)	5	6	7	8	9	10	11
N – neziskové organizace (spolky, sdružení)	5	6	7	8	9	10	11
Sekretariát MAS	0,5	2,5	2,5	3	3,5	4	4

Vzhledem k tomu, že MAS nemá velký počet formálních členů občanského sdružení, které je platformou pro činnost MAS, je jediným kritériem pro členství v orgánech MAS poměr zástupců veřejné a soukromé sféry dle pravidel Leader. Předseda, místopředseda a členové výboru se volí, výbor pak jmenuje manažera, účetní, poradce.

Do budoucna MAS plánuje rovnovážné zastoupení členů V-P-N, tedy veřejné, podnikatelské a neziskové sféry orgánech MAS. MAS plánuje zapojení partnerů ročně o tři nové aktivní členy tak, aby se rovnoměrně zvyšoval počet zástupců podnikatelů a neziskových organizací.

Pokud se dosáhne hranice 30-40 aktivních členů MAS, nastoupí nové hledisko zastoupení podle dílčích sektorů, tj. zástupci samosprávy + zástupci škol; zemědělští podnikatelé, zemědělské podniky, nezemědělští podnikatelé; místní spolky a sdružení (hasiči, sokoli apod.), regionální neziskové organizace (svaz ochránců přírody apod.)

Organizační schéma MAS Regionu Poodří ve vztahu k Leaderu:



9.1.c) Řízení SPL (programový výbor, výběrová komise, monitorovací výbor, management)

Programový výbor - Orgán pro přípravu SPL a orgán pro dozor nad jeho realizací.

Osoba	Instituce	Místo	Sféra
Ing. Oldřich Usvald	OSVČ	Pustějov	P
MVDr. Kateřina Křenková	Starosta, předseda DSO	Bartošovice	V
Ing. Karel Glogar	Bayerův odkaz, o.s.	Jeseník-Blahutovice	N
Marek Kubrický	OSVČ - SHR	Kunín	P
Vladimír Londín	Obec Kateřinice	Kateřinice	V
Ing. Jaroslav Kubálek	OSVČ - zahradnictví	Kunín	P
Dagmar Novosadová	Obec Kunín	Kunín	V

Programový výbor byl sestaven na jednání valné hromady MAS Regionu Poodří dne 6. 12. 2007 tak, aby v něm byli zastoupeni dle pravidel Leaderu z větší poloviny reprezentanti podnikatelů a neziskových organizací. Ve výboru jsou tři podnikatelé, z toho jeden zemědělec, jeden zástupce spolku a tři zástupci veřejné správy – starostové. Ve výboru jsou 2 ženy ze 7 členů, z toho jedna je místopředsedkyně MAS.

Výběrová komise

Osoba	Instituce	Místo	Sféra
Anna Mužná	Obec Skotnice	Skotnice	V
Ing. Vladimír Nippert	Nadační fond J. G. Mendela	Vražné-Hynčice	N
Ing. Vladimír Petřvalský	ČSOP ZO 70/04 Bartošovice	Bartošovice	N
Mgr. Ivan Bartoš	Správa CHKO Poodří	Studénka	V
Ing. Václav Majkus	Agrosumak a.s.	Suchdol nad Odrou	P
Bc. Kateřina Genčiová	ČSOP ZO 70/03 Studénka	Bartošovice	N
PhDr. Olga Svobodová	Město Studénka	Studénka	V
František Jordánek	Obec Sedlnice	Sedlnice	V
Ing. Richard Ehler	Obec Suchdol n/O	Suchdol nad Odrou	V
Libor Machač	TJ Slavoj Jeseník n/O,o.s.	Jeseník nad Odrou	N
Ing. Jaroslav Smolen	Zemspol, a.s. Studénka	Pustějov	P

Výběrová komise byla sestavena na jednání Valné hromady MAS Regionu Poodří dne 6. 12. 2007 tak, aby v ní byli zastoupeni dle pravidel Leaderu z větší poloviny reprezentanti podnikatelů a neziskových organizací. Ve výboru jsou 2 podnikatelé, z toho 2 zástupci zemědělských podniků, 4 zástupci NNO – z toho reprezentanti sportovní, kulturně-společenské a 2 ekologické organizace ze 2 míst. V komisi je také 5 zástupců veřejné správy – z toho 3 obce, město Studénka a Správa CHKO Poodří. Ve výběrové komisi jsou 2 ženy, z toho jedna do 30 let.

Ze členů výběrové komise se pro každou výzvu (fichi) vylosuje 5-7 členná skupina hodnotitelů a to tak, aby každý projekt hodnotili minimálně 3 hodnotitelé. Losovat se bude tak, aby byli zastoupeni dva (tři) zástupci veřejného sektoru a tři (čtyři) zástupci soukromého sektoru. Za každou skupinu se vylosuje také náhradník.

Způsob losování byl zvolen proto, aby se zamezilo možnému ovlivňování členů výběrové komise ze strany žadatelů, protože seznam komise bude znám po zveřejnění Strategického plánu Leader (po přijetí) a při vyhlášení výzvy pro žadatele.

Monitorovací výbor

Osoba	Instituce	Místo	Sféra
Ing. Jaroslav Smolen	Zemspol, a.s. Studénka	Pustějov	P
Anna Mužná	Obec Skotnice	Skotnice	V
Ing. Vladimír Petřvalský	ČSOP 70/04 Bartošovice	Bartošovice	N
Ing. Miloslav Čegan	Obec Albrechtický	Albrechtický	V
Bc. Kateřina Genčiová	ČSOP ZO 70/03 Studénka	Bartošovice	N

Monitorovací výbor bude zejména vyhodnocovat realizaci projektů. Tvoří jeden zástupce podnikatelské sféry (zemědělského podniku), zástupci dvou neziskových organizací a dvou obcí. Ve výboru jsou 2 ženy, z toho jedna do 30 let.

9.1.d) Management MAS pro řízení SPL

Management MAS pro řízení SPL:

Instituce, funkce	Osoba	Poznámka:
Manažer MAS	Ing. Oldřich Usvald	předseda/manažer MAS
Projektový manažer	Výběrové řízení	Možná kombinace Fundraiser
Účetní	Iva Jeřábková	Spolupráce s obcí v sídle MAS Možná kombinace finanční manažer
Asistent projektů	Výběrové řízení - z řad absolventů SŠ/VoŠ/VŠ	Zapojení mladých lidí / žen Možná kombinace s účetní
Finanční manažer / fundraiser	Postup nebo výběrové řízení	Ve 2. fázi: Přechod asistenta, nebo účetní do této pozice

Facilitátor; poradce spolupráce, vzdělávání a propagace	Tomáš Šulák	Zkušenosti spolupráce: CpKP, NOV, NS MAS, SPOV OK apod. Projekty Leader ČR, Leader+, SROP, Leader pro SK aj.
Poradce monitorování strategie, vzdělávání a spolupráce	Hana Caletková	Jazykové znalosti: anglicky, německy, španělsky, francouzsky. Projekty Grundtvig, Progress, PREPARE, L+CP apod.
Konzultace, poradenství	Poradenské centrum venkova CpKP, Ekotoxa Opava apod.	

Podrobnější popis některých činností pracovníků MAS:

Manažer MAS:

- ✓ poskytuje služby podporující rozvoj venkova, včetně přípravy námětů, návrhů a iniciativ
- ✓ služby v oblasti strategického plánování
- ✓ organizuje společenské akce V-P-N včetně organizace seminářů, odborných setkání a vzdělávacích akcí
- ✓ organizuje činnosti k zapojování veřejnosti do akcí rozvoje venkova
- ✓ poskytuje informační a poradenskou činnost členům MAS
- ✓ spolupracuje a poskytuje informace kontrolním a platebním orgánům
- ✓ obsahově připravuje jednání výboru
- ✓ spolupracuje s programovým výborem, monitorovacím výborem a výběrovou komisí při přípravě a výběru projektů

Projektový manažer:

- ✓ zpracovává a řídí projekty, projektové žádosti a konzultuje je se žadateli
- ✓ podílí se na propagaci Strukturálních fondů EU, PRV i dalších dotačních programů
- ✓ průběžně aktualizuje databázi informací za území MAS ve vztahu ke strategii
- ✓ podílí se na vyhodnocování účinnosti naplňování strategie
- ✓ podílí se na navrhování a spolupodílí se na tvorbě a realizaci strategie

Účetní, administrativní pracovník:

- ✓ vede ekonomickou agendu sdružení ve smyslu platných zákonů a norem pro ekonomickou činnost, na základě rozhodnutí výboru a manažera, vyplývajících ze zákona, zakladatelské listiny a stanov
- ✓ provádí veškeré účetní, finanční a ekonomické operace související s činností sdružení
- ✓ ve své činnosti se řídí platnými zákony, usneseními výboru a příkazy předsedy výboru
- ✓ připravuje podklady k rozhodování výboru MAS a k výročním závěrkám sdružení
- ✓ spolupracuje s auditorem a revizní komisí při provádění auditu a kontrole hospodaření společnosti
- ✓ spolupracuje s manažerem a jednotlivými žadateli při přípravě finanční části podávaných žádostí.
- ✓ distribuuje formuláře a metodické pokyny

9.2. Zdroje MAS pro činnosti spojené s realizací SPL

9.2.a) Lidské zdroje

Odbornost:

Manažer: Ing. Oldřich Usvald, např. školení OP RLZ 3.3. MSK - NOV „Profesionálové moravskoslezského venkova“
Popis praxe včetně životopisu v PP č. 7.

Účetní: Iva Jeřábková, v případě získání dotace Pavla Sikorová,
Popis praxe v PP č. 8, vč. životopisu.

Členové, partneři MAS: Popis jejich praxe a školení v oblasti rozvoje venkova a projektového řízení jsou uvedeny v NP č. 7.

Poradci:

Bc. Tomáš Šulák,
- např. účast: Školení Rural voice (PREPARE) v roce 2005, školení manažerů a facilitátorů MAS v roce 2006 (ÚZPI), euromanažer OK v rámci SROP 3.3. (2007);
- např. školitel: supervizor projektu SROP 3.2. OK Mladí pro venkov; Leader pro Slovensko; OP RLZ 4.1. Jihomoravského kraje „Vzdělávání obecních samospráv na Vyškovsku; OP RLZ 3.3. Královéhradeckého kraje „Profesionálové v MAS“
Popis praxe včetně životopisu v NP č. 3.

Mgr. Hana Caletková,
např. manažer projektu TEP (Transnational Exchange Programme), TEPA (Training for European Partnership Animators, Grundtvig 1.1.) aj.

Jazykové znalosti: anglicky, německy, francouzsky, španělsky
Popis praxe včetně životopisu v NP č. 3.



Manažer MAS a poradce při zpracovávání dat v pracovní skupině

9.2.b) Systém vzdělávání členů/partnerů MAS:

A) Vnitřní

MAS hodlá školit vlastními silami i prostřednictvím odborníků aktéry MAS, tj. programového výboru, výběrové komise před jejich rozhodováním.

Veřejnost a žadatele na semináři při vyhlášení každé výzvy.

B) Výměna a přenos zkušeností

Přehled odborných vzdělávacích kurzů v oblasti rozvoje venkova u jednotlivých aktérů je uveden v části 8.2.a) Národní spolupráce.

MAS Regionu Poodří je jedním z partnerů podaného projektu na **PRV III.3.1. Vzdělávání a informace** s názvem „**Poradenské centrum venkova – Cesty za informací pro Moravu**“. Smyslem projektu je zajistit individuální přístup ke vzdělávání aktérů venkova, představitelů malých obcí a jejich zaměstnancům, aktivním lidem z nestátních neziskových organizací nebo také malým podnikatelům a živnostníkům. To vše formou studijních cest spojených se semináři podle vybraných témat a napříč oblastmi partnerů. Obsah jednotlivých vzdělávacích bloků a počet hodin je uveden v Katalogu vzdělávání. Jednotlivé semináře budou probíhat postupně v různých regionech partnerů. Celkem se bude konat 14 jednodenních seminářů pro minimálně 12 účastníků v ČR, v případě dvoudenního semináře 30-40 osob.



Dalšími partnery projektu jsou: MAS – Partnerství Moštěnka (OK), MAS Moravská cesta (OK), MAS Podhostýnska (ZK), MAS Hříběcí Hory (ZK), MAS Nízký Jeseník (MSK/OK), MAS Horní Pomoraví (OK), Rozvojové partnerství regionu Hranicko (OK), MAS Moravský kras (JMK), MAS Společná cesta (JMK) a DSO mikroregionu Plumlovsko (OK).

Semináře budou probíhat vždy současně s cestou za příkladem dobré praxe. Výsledkem projektu je proškolení min. 200 studentů v dovednostech, které jim umožní kvalitní zpracování projektů a

odbourání problémů, ke kterým v důsledku neinformovanosti dochází. Jedná se zejména o systém přípravy a řízení projektů, systém informování o průběhu a výsledků prací a kvalitní zpracování dokladů předávaných platebním orgánům. Do budoucna je nejdůležitější vytvoření partnerských vztahů a vytvoření systému informování všech aktérů na venkově prostřednictvím služeb „Poradenského centra venkova“. Jedinečnost tohoto systému je v individuálním přístupu a mobilním systému, který může lépe reagovat na potřeby venkova. Formou praktických příkladů z praxe, na kterých bude výuka aplikována, může být dosaženo velmi dobrých výsledků. Ty budou vést ke zvyšování dovedností cílové skupiny a k jejímu úspěšnému zapojení do čerpání společných finančních dotací. Cílem projektu je zvýšení absorpční kapacity moravských regionů.

C) Specializace

MAS hodlá využívat projekty „budování absorpční kapacity“ ROP Moravskoslezsko, vzdělávání Ústavu zemědělských a potravinářských informací (ÚZPI), vzdělávání Národního observatoře venkova (NOV) a dalších institucí.

9.2.c) Technické prostředky

Provozní podmínky:

MAS sídlí na zámku v Bartošovicích, kde má k dispozici 2 kanceláře, informační centrum, malý jednací sál, dva velké jednací sály apod. Manažer má automobil. V případě zájmu je k dispozici řada jednacích a seminárních místností a sálů v členských obcích regionu.

Technické vybavení:

MAS má k dispozici kancelářský nábytek, knihovnu, flipchart apod. V případě podpory SPL bude technické i počítačové a programové vybavení rozšířeno podle počtu pracovníků.



28.6.

Technika: notebook, dataprojektor, promítací plátno, flipchart



Kancelář MAS

Počítačové a programové vybavení:

MAS má k dispozici počítač (notebook) s připojením k internetu, dataprojektor, promítací plátno, kopírka, tiskárna, skener, digitální fotoaparát apod.

Způsoby a možnosti informování členů MAS a obyvatelstva:

MAS má vlastní webové stránky a přístup do dalších portálů zaměřených na venkov a webových stránek obcí, mikroregionu, členů/partnerů MAS. Bude vydávat vlastní infolist a tištěný zpravodaj a využívat stávajících médií – obecní a městské zpravodaje Venkovské noviny, Veřejná správa, Moravský venkov, Agrobases apod.



Infocentrum Regionu Poodří

Finanční prostředky MAS:

MAS zajistí předfinancování činnosti MAS při realizaci SPL:

- půjčka DSO Regionu Poodří (Region Poodří má volné finanční prostředky, půjčka-„Vítejte v Poodří)
- bankovní úvěr (nadstandardní vztahy s ČS, a.s.)
- sponzorské dary
- jednání o možnosti předfinancování a návratné půjčky od Krajského úřadu Moravskoslezského kraje

9.2.d) Rozpočet MAS

Plán nákladů na organizaci MAS - způsobilé režijní výdaje za 1. etapu SPL – plán:

Kód	Popis	Výdaje roční odhad	Pro I. etapu (XII. 2007 – V. 2008)	Poznámka
001	Zpracování SPL	0	0	
002	Aktualizace SPL	50 000	20 000	
003	Kancelářské potřeby	20 000	5 000	
004	Poštovné, telefony	40 000	5 000	
005	Nájem, energie, voda, plyn	30 000	10 000	
006	Kancelářské vybavení	110 000	0	úvodní nákup ve větším množství
007	Vzdělávání členů MAS	30 000	10 000	
008	Vzdělávací akce pořádané MAS	50 000	10 000	
009	Osobní a cestovní náklady	970 000	80 000	2,5 úvazku
010	Propagace SPL a MAS	100 000	20 000	
011	Poradenské a odborné služby	100 000	0	Poradce: facilitace, monitorování, spolupráce, audit
012	Osobní automobil	0	0	
	Celkem	1 500 000	160 000	

10. Administrativní postupy

Administrativní postupy v časové ose při vyhlášení výzvy.

Pořadí	Aktivita	dny
1	Vyhlášení výzvy	
2	Příjem žádostí	
3	Uzávěrka příjmu žádostí od předkladatelů projektů	0
4	Administrativní kontrola žádostí sekretariátem MAS	+5
5	Výzva k doplnění a opravení žádostí, projektů, příloh Sdělení informace o přijetí žádosti	+5
6	Předání doplněných a opravených žádostí, projektů a příloh na MAS	+7
7	Kontrola přijatelnosti doplněných žádostí	+5
8	Informace žadateli o výsledku dodatečné kontroly žádosti	+3
9	Žádost o přezkoumání postupu MAS	+5
10	Informace o přezkoumání postupu MAS	+5
11	Odeslání žádosti o přezkoumání na RO SZIF	+5
	Celkem maximálně dní	max. 40
12	Rozhodnutí SZIF	
13	Jednání programového výboru	+5
14	Veřejné slyšení žadatelů	+10
15	Jednání Výběrové komise	+0,5
16	Veřejné jednání programového výboru	+1
	Následná administrativa dle pravidel a dohody MAS / SZIF / žadatelé	

10.1. Registrace projektů

Propagace

V době po schválení Strategického plánu Leader budou potencionální předkladatelé projektů seznámeni s Integrovanou strategií rozvoje území MAS Regionu Poodří „Dveře Poodří dokořán“, se Strategickým plánem Leader „Poodří plné příležitostí“ a Fichemi.

- Vytvoření stručného materiálu se základními pravidly pro žadatele. Materiál bude vydán formou dvou až čtyřstránkových letáků A4 a bude distribuován na všechny obecní úřady a k cílovým skupinám.
- Pořádání seminářů k představení SPL a sestavení projektu.
- Vytvoření odkazu na webových stránkách měst a obcí v regionu.
- Aktualizace webu MAS.
- Manažer MAS bude průběžně informovat členy MAS formou emailových zpráv.

Postup a časový plán při vyhlášení příjmu žádostí a informování o možnosti předkládání projektů

Vyhlášení příjmu žádostí 1x až 3x za rok podle počtu Fichí.

Veřejná výzva bude vyhlášena Programovým výborem MAS a kancelář bude odpovídat za její zveřejnění.

a) Tisková zpráva pro média k předkládání projektů. Bude mít podobu jednostránkového textu, který bude zveřejněn na úředních deskách všech měst a obcí v území MAS, na internetových stránkách obcí, MAS, v místních zpravodajích apod. Doba od vyhlášení výzvy k termínu uzávěrky bude minimálně 30 dnů. Text každé výzvy odesílá MAS před vyhlášením k odsouhlasení na CP SZIF.

Text výzvy (tiskové zprávy) bude obsahovat: termín uzávěrky; místo příjmu žádosti a způsob podání žádosti; místo či www adresa, kde lze získat formulář žádosti; seznam typů podporovaných aktivit; maximální výši podpory na jeden projekt; celkové alokované prostředky na výzvu; kontaktní adresy pro konzultace projektů.

b) Pokyny pro žadatele. V nich žadatel najde povinné osnovy pro zpracování projektu (v souladu s pravidly IV.1.1.), seznam povinných a nepovinných příloh, seznam uznatelných a neuznatelných nákladů, kriteria hodnocení přijatelnosti, bodovací tabulky a další informace související se zpracováním projektů. Pokyny pro žadatele budou k dispozici na obecních úřadech a v elektronické podobě na stránkách MAS.



16.11.

Školení předkladatelů projektů

MAS bude pořádat **semináře** pro předkladatele projektů. Účastníci budou seznámeni se zaměřením strategie, se všemi důležitými pravidly pro zpracování a vlastní realizaci projektů. Součástí bude workshop k vyplnění žádosti, sestavení projektu dle předepsané osnovy, jak a kde opatřit povinné či nepovinné přílohy, vysvětlení bodovacích tabulek a jejich naplnění. Semináře budou celodenní. Pro další výzvy bude počet a obsah seminářů upraven dle zkušeností z první výzvy. Semináře povede facilitátor a zúčastní se jej manažer MAS, projektový manažer, účetní a další aktéři MAS, případně další konzultanti. MAS bude nabízet **individuální konzultace** a poradenství v kanceláři MAS.

Administrativní postupy příjmu a registrace projektů v kanceláři MAS

Tři paré žádosti, projektu, povinných a nepovinných příloh se budou předkládat do určeného termínu v kanceláři MAS. MAS provede kontrolu úplnosti žádosti o dotaci na základě kontrolního listu. Neúplná žádost o dotaci (bez všech povinných příloh) nebude přijata a žadatel (nebo pověřená osoba) bude na místě o této skutečnosti a jejich důvodech písemně informován. V případě neúplnosti žádosti výzve MAS žadatele v termínu 5 dnů k doplnění žádosti, a v případě nedoplnění ukončí administraci žádosti. Manažer (nebo jeho zástupce – administrativní pracovník, asistent) po předání kompletu žádosti vystaví potvrzení o předání, které podepíše manažer a žadatel nebo jím pověřená osoba.

Administrativní kontrola projektů

Po přijetí všech žádostí a projektů konečných žadatelů provede do 5 kalendářních dnů manažer s asistentem (pravidlo čtyř očí) administrativní kontrolu povinných a nepovinných příloh dle pravidel a posoudí, zda je žádost a projekt v souladu se SPL MAS. Kontrolovat se bude zejména úplnost údajů v žádosti,

uznatelnost nákladů na jejichž podporu je žádáno, kompletnost povinných a nepovinných příloh a jejich platnost.

Po provedení administrativní kontroly a kontroly přijatelnosti bude MAS žadatele informovat písemně o výsledku kontroly do 5 kalendářních dnů od ukončení kontroly.

Zjistí-li či MAS při administrativní kontrole, že žádost včetně projektu a příloh je neúplná nebo obsahuje zjevně chybné údaje, oznámí žadateli konkrétní závady s výzvou k jejich odstranění do 7 kalendářních dnů. Do 5 kalendářních dnů se uskuteční kontrola odstraněných závad a do dalších 3 kalendářních dnů budou žadatelé o výsledku dodatečné kontroly informováni.

Žadatel, jehož projekt byl na základě administrativní kontroly MAS vyřazen, má možnost do 7 kalendářních dnů ode dne odeslání doporučené zásilky od MAS podat žádost o přezkoumání postupu MAS. Informace žadateli o výsledku přezkumu bude sdělena písemně do 3 kalendářních dnů.

V případě, že ve lhůtě 5-ti kalendářních dnů nedojde ke shodnému závěru MAS a žadatele, má konečný žadatel právo podat v této lhůtě 5 kalendářních dnů žádost o přezkoumání postupu MAS na příslušném RO SZIF a pokud tak učiní, má zároveň povinnost dát tuto skutečnost MAS na vědomí. Až po vydání stanoviska RO SZIF k přezkumům, může následovat procedura přípravy na hodnocení projektů výběrovou komisí.

Opravenou a doplněnou žádost, projekt a přílohy musí žadatel doručit do kanceláře MAS osobně nebo prostřednictvím pověřené osoby. Manažer MAS vydá potvrzení o převzetí opravených či doplněných částí žádosti, projektu nebo příloh.

Nedojde-li k odstranění závad žádosti, projektu a příloh do 8 kalendářních dnů ode dne odeslání výzvy, považuje se žádost za neúplnou a bude z registrace vyřazena. Dodatečné předkládání nepovinných příloh není možné.

10.2. Způsob výběru projektů

Postupy hodnocení přijatelnosti

Výběrová komise provede u žádostí, které prošly kladně administrativní kontrolou a kontrolou přijatelnosti, bodové hodnocení za každou Fichí dle předem stanovených preferenčních kritérií (viz část 6.2.).

Manažer sestaví pořadí podle počtu získaných bodů a vyhotoví seznam vybraných/nevybraných žádostí. Manažer MAS zašle žadatelům nejpozději do 7 kalendářních dnů po jednání výběrové komise doporučený dopis s výsledky hodnocení a uvede důvody, proč nebyla žádost podpořena. V případě, že nedojde MAS ke shodnému závěru se žadatelem, má žadatel právo podat žádost o přezkoumání postupu MAS na příslušném RO SZIF a pokud tak učiní, má zároveň povinnost dát tuto skutečnost MAS na vědomí.

Po přezkoumání postupu provede MAS v případě shledání vad jejich napravení a poté může předat žádosti k zaregistrování a kontrole na RO SZIF.

Manažer MAS předloží RO SZIF žádosti o finanční podporu, projekty a přílohy předložené na MAS. RO SZIF žádosti zaregistruje a předá manažerovi MAS potvrzení o zaregistrování žádosti. Projekt je přijatelný pro další administraci pouze v případě, že přijatelnost MAS i SZIF je kladná. Manažer zajistí doručení tohoto potvrzení předkladatelům projektů.

Příprava na hodnocení projektů výběrovou komisí MAS

Programový výbor schválí pro výběrovou komisi:

- bodovací kritéria pro výběr projektů na základě preferenčních kritérií stanovených ve SPL a fichích
- manuál pro hodnotitele
- termín a místo zasedání.

Programový výbor potvrdí či doplní výběrovou komisi MAS. Výběrová komise jež byla zvolena, ale může dojít k situaci, že členové výběrové komise se dostanou do střetu zájmů (např. budou mezi žadateli nebo zpracovateli projektů) nebo se z jiných důvodů práce v komisi vzdají.

Ze členů výběrové komise se pro každou výzvu (fichí) vybere (vylosuje) 5-ti členná skupina hodnotitelů a to tak, aby každý projekt hodnotili minimálně 3 hodnotitelé.

Losovat se bude tak, aby byli zastoupeni dva zástupci veřejného sektoru a tři zástupci soukromého sektoru. Za každou skupinu se vylosuje také náhradník.

Na programový výbor MAS bude pozván zástupce RO SZIF. Pokud se tento zástupce nedostaví, předseda výboru MAS bezprostředně po skončení výboru informuje RO SZIF o termínu konání zasedání výběrové komise. Současně pracovníci kanceláře oznámí termín výběrové komise žadatelům.

Kancelář MAS pro jednání výběrové komise připraví tyto podklady:

- seznam všech přijatých žádostí
- hodnotící zprávy MAS o kontrole přijatelnosti u všech žádostí
- žádosti a projekty se všemi přílohami ve 3 paré



Způsob bodování v návaznosti na preferenční kritéria

Na zasedání výběrové komise je pozván zástupce RO SZIF. Kancelář MAS zajistí odpovídající prostory pro práci hodnotící komise a další technické prostředky nutné k jejich práci.

Komise bude posuzovat žádosti na základě odevzdaných písemných podkladů (žádost, projekt, přílohy) a veřejného slyšení.

Na úvod jednání se uskuteční veřejné slyšení žadatelů před výběrovou komisí a zájemci z řad veřejnosti. Každý žadatel dostane 15 minutový prostor k představení svého projektu. Každý účastník jednání bude mít možnost se předkladatele projektu zeptat na nejasnou okolnost či doplňující dotaz.

Po veřejném slyšení rozdělí předseda výběrové komise ve spolupráci s facilitátorem (a manžerem MAS) členy komise tak, aby každý projekt hodnotili nejméně 3 hodnotitelé.

Hodnotitelé budou bodovat na základě preferenčních (bodovacích) kritérií a s pomocí manuálu pro hodnotitele do připravených bodovacích protokolů. Každý hodnotitel ke každému projektu, který hodnotil, spočítá výsledný součet bodů, podepíše protokol a předá jej předsedovi výběrové komise.

Předseda výběrové komise společně s manažerem (asistentem) překontrolují výsledné součty, zapíše je do připraveného protokolu a dopočítají průměrnou výslednou bodovou hodnotu pro každý hodnocený projekt. Na základě těchto hodnot potom projekty seřadí v pořadí od nejlépe hodnoceného k nejhůře hodnocenému. Tímto okamžikem končí zasedání výběrové komise.

Postup při výběru projektů

Na druhý den dopoledne od ukončení jednání výběrové komise zasedne programový výbor za účasti předsedy výběrové komise, který na tomto zasedání seznámí s pořadím obodovaných projektů. Na tomto zasedání se rozhodne, které projekty budou navrženy k financování. Rozhodování se musí řídit těmito zásadami:

- musí se respektovat pořadí, v jakém jsou projekty seřazeny dle bodového hodnocení,
- musí se respektovat alokace stanovená na jednotlivou fici. Alokace se nesmí překročit, ale může se nedočerpat v případě, že nebylo podáno dostatek projektů, které splnily kritéria přijatelnosti.
- Programový výbor může přihlídnout k možnosti zvýšení vlastního spolufinancování projektu žadatelem, které vyplne z textu projektu, nebo informací žadatele z veřejného slyšení.

Ze zasedání výběrové komise a z jednání programového výboru bude vypracována:

- hodnotící zpráva výběrové komise a programového výboru MAS s počtem bodů pro jednotlivé projekty
- seznam projektů doporučených k financování
- seznam projektů nedoporučených k financování z výzvy

Všechny tyto zprávy a seznamy budou předány do 5 kalendářních dnů od zasedání výběrové komise a programového výboru na RO SZIF.

V případě, že projekt nebyl vybrán ke spolufinancování z důvodu nedostatku disponibilních finančních prostředků, sdělí tuto skutečnost MAS písemně žadateli.

V případě, že projekt vybraný MAS byl schválen ke spolufinancování, je žadatel písemně vyzván k převzetí Rozhodnutí a k podpisu smlouvy přímo RO SZIF. Žadatel je povinen se před podpisem smlouvy podrobně seznámit s jejím obsahem i s obsahem Rozhodnutí. Podmínky podepisuje žadatel/příjemce pomoci osobně na příslušném RO SZIF.



Zajištění osob, které se budou podílet na příjmu, hodnocení a výběru projektů

Do procesu příjmu, hodnocení a výběru žádostí zasáhnou tyto osoby:

- ✓ Manažer MAS (bude již placen)
- ✓ Asistent projektů, nebo projektový manažer (bude již placen)
- ✓ Kancelář MAS – tvoří ji manažer MAS, asistent projektů, projektový manažer, případně další pracovníci
- ✓ Předseda výběrové komise (zvolen z řad členů výběrové komise)
- ✓ Členové výběrové komise MAS
- ✓ Předseda programového výboru MAS
- ✓ Členové programového výboru MAS
- ✓ Facilitátor
- ✓ Žadatelé
- ✓ Veřejnost

Tyto osoby se budou podílet v procesu příjmu a hodnocení žádostí takto:

Manažer MAS:

- o hodnocení kritérií přijatelnosti
- o vypracování Hodnotící zprávy o kontrole přijatelnosti
- o organizace jednání orgánů MAS a příprava podkladových materiálů

- o kontrola součtů na hodnotících protokolech
- o vytvoření celkového protokolu s pořadím všech projektů dle získaných bodů
- o vypracování Hodnotící zprávy výběrové komise a programového výboru MAS a seznamů schválených a neschválených projektů
- o předání výše uvedených zpráv na RO SZIF

Kancelář – manažer, asistent projektů, nebo projektový manažer:

- o příjem žádostí, projektů, příloh
- o administrativní kontrola, vyhotovení zápisu o kontrole
- o vystavení potvrzení o příjmu žádosti, projektu, příloh
- o odeslání žadatelům potvrzení o zaregistrování
- o odeslání oznámení o nutnosti oprav nebo doplnění žádosti
- o příjem doplněných a opravených žádostí
- o sestavení dopisu žadatelům, kteří neprošli hodnocením přijatelnosti
- o oznámení termínů konání hodnotících zasedání žadatelům
- o organizace hodnotících zasedání, příprava prostor a technických prostředků
- o organizace zasedání monitorovacího výboru, příprava podkladů pro zasedání
- o příprava a odeslání sdělení žadateli o nedoporučení jeho žádosti ke spolufinancování
- o sestavení zamítacích dopisů žadatelům, kteří nesplnili kritéria přijatelnosti



Předseda výběrové komise:

- ✓ seznámení se s podklady pro hodnocení
- ✓ organizace zasedání výběrové komise
- ✓ kontrola součtů na hodnotících protokolech, vytvoření celkového protokolu s pořadím všech projektů dle získaných bodů
- ✓ podpisy na všech výstupech výběrové komise MAS

Členové výběrové komise:

- ✓ seznámení se s podklady pro hodnocení
- ✓ hodnocení projektů na zasedání
- ✓ vypracování hodnotícího protokolu ke každému hodnocenému projektu
- ✓ vypracují a podepisují seznam doporučených/nedoporučených projektů

Předseda MAS vykonává povinnosti statutárního zástupce. Předseda MAS nese odpovědnost za výstupy orgánů MAS, podepisuje písemnosti, které budou zasílány žadatelům nebo předávány na RO SZIF.

10.3. Realizační část

Administrace v průběhu realizace projektů

S žadateli, jejichž projektové záměry budou v souladu se SPL a podmínkami stanovenými jednou z fichí, a které budou na základě hodnocení výběrové komise vybrány a schváleny příslušným orgánem SZIF k realizaci, bude uzavřena smlouva o poskytnutí dotace. Následná realizace projektů bude podléhat administrativním úkonům dle pravidel PRV.

Administrace proplácení projektů

Administraci proplácení projektů povede odpovědná zaměstnankyně MAS dle pravidel PRV. Veškeré doklady k proplácení bude předkládat k podpisu manažerovi MAS, resp. statutárnímu zástupci MAS dle okolností.

Metodika plánování a provádění kontrol projektů

Manažer místní akční skupiny bude vykonávat tyto činnosti:

- ✓ předkládat předsedovi programového výboru a monitorovacího výboru podkladové materiály k realizovaným projektům
- ✓ vypracování Hodnotící zprávy o průběhu administrace pro předsedu programového výboru MAS a předsedu monitorovacího výboru
- ✓ organizace výboru MAS a příprava podkladových materiálů
- ✓ předání výše uvedených zpráv na RO SZIF



Asistent projektů bude vykonávat tyto činnosti:

- ✓ administrativní kontrola projektů a kontrola projektů za účasti členů monitorovacího výboru
- ✓ sestavení dopisu žadatelům ohledně kontroly postupu průběhu uskutečňování projektů
- ✓ oznámení termínů konání hodnotících zasedání orgánů MAS
- ✓ organizace hodnotících zasedání, příprava prostor a technických prostředků
- ✓ odborný servis pro manažera MAS a plnění pokynů manažera MAS

Účetní bude vykonávat tyto činnosti:

- ✓ finanční kontrola projektů
- ✓ vedení složek projektů
- ✓ odborný servis pro manažera MAS a plnění pokynů manažera MAS

Předseda monitorovacího výboru MAS bude vykonávat tyto činnosti:

- ✓ sestavení plánu kontrol na základě doporučení manažerem MAS
- ✓ organizace zasedání výboru
- ✓ vytvoření celkového protokolu o průběhu kontrol
- ✓ podpisy na všech výstupech monitorovacího výboru MAS

Členové monitorovacího výboru MAS budou vykonávat tyto činnosti:

- ✓ seznámení se s podklady pro kontrolu
- ✓ kontrola projektů
- ✓ vypracování hodnotícího protokolu ke každému projektu

Předseda MAS bude vykonávat všechny činnosti, které vyplývají z povinnosti statutárního zástupce. Předseda MAS nese odpovědnost za všechny výstupy orgánů místní akční skupiny. Bude podepisovat všechny písemnosti, které budou zasílány žadatelům nebo předávány na RO SZIF

Zajištění osob, které se budou podílet na administraci a kontrole projektů

Do procesu administrace a kontroly projektů zasáhnou tyto osoby:

- Manažer MAS
- Asistent projektů MAS – příp. projektový manažer MAS
- Účetní MAS
- Předseda a jím pověřeni členové monitorovacího výboru
- Předseda MAS nebo jím pověřený člen programového výboru

10.4. Kontrola činnosti MAS

Zajištění kontroly činnosti jednotlivých pracovníků MAS

Činnost pracovníků bude uskutečňována standardními postupy, tj. prostřednictvím kontroly úkolů uložených výborem nebo valnou hromadou MAS. O jednáních těchto orgánů budou vedeny zápisy v elektronické i v písemné formě.

Zajištění kontroly účetnictví MAS

Vedení účetnictví zajistí účetní, která má dostatek zkušeností s vedením účetnictví projektů financovaných z evropských fondů. Účetnictví bude průběžně kontrolováno subjektem, se kterým má MAS uzavřenu smlouvu (audit).

Průběžné účetní výkazy budou předkládány revizní komisi MAS, statutárním zástupcům a schvalovány valnou hromadou. Každý rok bude proveden finanční audit hospodaření sdružení.

Postup při sebehodnocení MAS

MAS bude aktualizovat Integrovanou strategii rozvoje území a Strategický plán Leader jednou ročně. Nejméně dvakrát ročně budou vyhodnocovány indikátory plnění akcí. To vše k zefektivnění práce a činnosti MAS. Region se zapojí do systému benchmarkingu managementu venkova a MAS.

10.5. Archivace

Plán archivace dokumentace

Za archivaci je zodpovědná administrativní pracovnice, která dbá na úplnost všech dokumentů, které souvisí s administrací projektů i zodpovídá za interní spisovou agendu sekretariátu MAS.

Dokumenty související s administrací projektových žádostí budou uchovávány v kanceláři MAS nejméně po dobu, kdy může probíhat ex-post kontrola státních orgánů. Až po tomto termínu budou spisy předávány po provedené skartaci nevýznamných listin do archivu na zámku v Bartošovicích, kde bude zvláštní vymezený prostor.



Technické zázemí pro archivaci

Veškeré doklady a dokumentace budou archivovány v souladu s platnou legislativou a v souladu s podmínkami PRV. Pro archivaci bude využit archiv na zámku v Bartošovicích, kde bude zvláštní vymezený prostor.

10.6. Monitoring

Plán monitoringu

Kontroly se uskuteční v několika stupních. Postupně u všech žadatelů budou probíhat kontroly realizace projektů dle předem zpracovaných plánů kontrol. Ty budou přizpůsobeny počtu žadatelů. Plán kontrol schvaluje valná hromada.

Způsoby ověřování monitorovacích kritérií

Průběžně se bude sledovat realizace projektů v souladu s předloženou charakteristikou projektů – popisem, dokumentací, na kterou byla dotace přidělena a zároveň bude průběžně sledováno naplňování monitorovacích ukazatelů tak, aby byl záměr MAS naplňován jako celek. Kontrolu provede vždy některý z členů monitorovacího výboru, podle potřeby i za účasti pracovníka kanceláře MAS. Každá kontrola bude žadateli v předstihu oznámena, aby mohl být kontrole přítomen. Z kontroly bude pořízen zápis, který bude podepsán příjemcem dotace.

Monitoring realizace Strategického plánu bude zajišťován lidskými a finančními zdroji a dalšími prostředky, které jsou standardně uplatňované při hodnocení rozvojových programů.

Lidské zdroje:

- monitoring realizace Strategického plánu Leader bude zajišťovat manažer MAS ve spolupráci s poradcem pro monitorování a za účasti dalších pracovníků kanceláře MAS (projektový manažer, účetní a pracovníci provádějící administraci žádosti), členů programového výboru a výborové komise
- hlavní úlohu v procesu monitoringu bude mít monitorovací výbor

Finanční zdroje:

- financování monitoringu bude zajištěno v rámci režijních nákladů realizace strategie MAS.

Prostředky uplatňované při hodnocení programu:

- naplnění monitorovacích ukazatelů, které jsou stanoveny v jednotlivých fichích;
- průběžné hodnotící zprávy a konečná hodnotící zpráva úspěšnosti Strategického plánu Leader MAS.



Strategie a záměry MAS 2004-7

10.7. Vyhodnocení SPL (evaluace)

Naplňování Strategického plánu Leader bude sledovat manažer ve spolupráci s kanceláří a poradcem MAS. Programový výbor vyhodnotí plnění strategií.

Monitorovací výbor bude sledovat realizaci naplňování jednotlivých dílčích projektů a předloží programovému výboru a valné hromadě výsledné zprávy o projektech.

Jednou ročně se uskuteční veřejné projednávání a aktualizace Integrované strategie i Strategického plánu Leader.

Region se zapojí do benchmarkingu managementu MAS.

MAS si zadá zpracovat audit kvality řízení (např. certifikace, ISO, apod.).

V rámci evaluace bude zjišťována zejména efektivita veřejných finančních prostředků, které budou v souvislosti s realizací Strategického plánu Leader distribuovány k příjemcům a to ve vazbě na výstupy a výsledky dílčích projektů. Zjistí-li se nedostatečná efektivita, změní se v procesu aktualizace SPL preferenční (výběrová) kritérií, apod.

Všechny závěry z výsledků jednání programového a monitorovacího výboru budou do 7 dnů zasílány členům MAS, aby mohli vznést prostřednictvím manažera MAS své dotazy a připomínky k některým zjištěním a navrhaným opatřením. Dotazy a návrhy budou součástí zprávy na Valné hromadě MAS.



10.8. Propagace MAS

Propagace a plán informování obyvatel

Způsoby propagace a informování obyvatel, zájmových skupin a oborových sdružení jsou popsány také v části 7.3. Obyvatelé jsou a ve větší míře budou informováni o činnosti a plánech MAS prostřednictvím těchto aktivit:

pravidelně aktualizované webové stránky MAS www.mas.regionpoodri.cz (plán: minimálně 1x týdně)
webové stránky www.leaderplus.cz a www.leadercz.cz (plán: 2x ročně)
webový portál Poradenského centra venkova CpkP www.mladiprovenkov.cz (plán: minimálně 1x za 2 měsíce zpráva o činnosti)
informační portál ÚZPI www.infovenkov.cz (plán: minimálně 1x za 2 měsíce zpráva o činnosti)
vlastního elektronického zpravodaje – INFOLISTU - distribuovaného na významné adresy v regionu (plán: minimálně 1x za 2 měsíce zpráva o činnosti)
elektronický magazín „Venkovské noviny“ (plán: minimálně 1x za 2 měsíce zpráva o činnosti)
propagační letáky MAS distribuované prostřednictvím obcí, podniků apod. (plán: 2x ročně)
tištěný zpravodaj (plán: 1x ročně)
tiskové zprávy pro média (plán: minimálně 1x za 2 měsíce zpráva o činnosti, nebo u každé významnější události)
výroční zprávy (plán: 1x ročně, vytištění a zaslání na významné instituce v okrese i významným zaměstnavatelům a neziskovým organizacím v území MAS)
společenské akce Regionu Poodří a MAS, apod.
veřejná projednávání při aktualizacích strategie MAS (plán: 1x ročně)
veřejné výzvy před realizací Fichí SPL (plán: 1x ročně)
vzdělávací akce, školení a semináře (plán: 4x ročně)
studijní cesty za příklady dobré praxe (např. projekt do PRV „Cesty za informacemi pro Moravu“) (plán: 1-2x ročně)
prezentace na národní úrovni – konference, veletrhy, výstavy (Země živitelka, Regiontour, Národní konference o venkovu apod.) (plán: 3x ročně)

Aktualizaci webových stránek zajistí kancelář MAS a to tak, že kromě manažera a jeho asistenta budou mít přístupová práva na webové stránky také další členové MAS. Přístup a aktualizace stránek se svěří i mladým lidem např. v rámci jejich studijních úkolů.

Zhodnocení účinnosti propagace MAS:

Programový výbor minimálně 2x ročně na svých jednáních vyhodnotí účinnost propagace. Manažer MAS nebo asistent povede evidenci tiskových zpráv, článků a záznamů v médiích, fotodokumentaci seminářů apod.

11. Zapojení žen, mladých lidí a zemědělců

11a) Zapojení žen

Členství v programovém výboru: 2 ženy, místopředsedkyně MAS

Členství ve výběrové komisi: 2 ženy

Členství v monitorovacím výboru: 3 ženy

Členství v jiných komisích či pracovních skupinách: Pracovní skupina ženy regionu (viz. prezenční listina NP č. 1)

Komise či pracovní skupiny: MAS ustavila pracovní skupinu, která se zabývá postavením žen na venkově, zvláště problematiky jejich kvalifikace a vzdělávání tak, aby zvláště mladé ženy snadněji nalézaly zaměstnání nebo získaly dovednosti pro vlastní podnikatelskou činnost. Tato komise bude personálně vycházet z členek komisí, které se podílely na přípravě SPL a bude posílena o další zájemkyně o práci v MAS.

Pracovní skupina bude např.:

- hodnotit vývoj údajů o stavu nezaměstnanosti žen a navrhnout opatření
- spolupracovat s úřadem práce při nalézání rekvalifikací
- podporovat a organizovat informační kampaně zaměřené na vzdělávání žen

Fiche: Preferenční kritéria jsou zaměřena na ženy, mladé lidi a zemědělce.

Projektový tým: Příprava projektu Mladí pro venkov II. (viz níže) a jeho aplikace v Regionu Poodří.

Výstupy z pracovní skupiny se zaměřením na ženy, mládež a sociální oblast:

Jaké jsou kladné stránky života v regionu z pohledu žen, v oblasti školství?

- zastoupení žen v samosprávě – odpovědnost, houževnatost, cit pro sociální věci
- školka, škola v každé vesnici, zachování malotřídek
- menší kriminalita v obcích oproti městu
- děti a mládež ve vesnicích – kázeň, společenské chování,
- lepší spolupráce školy s rodinami v menších vesnicích
- kladný vliv na děti v menších školách a školkách
- mimoškolní činnost i v obcích
- stoupá zájem o činnosti pro ženy – cvičení atd.
- ženy jsou aktivní v kroužcích
- plánovací odpovědnost

- studenti středních škol – praxe v obcích
- studenti VŠ – diplomové práce na témata zadaná obcemi, mezi obcemi, díky tomu zvýšení zájmu o rozvoj a problémy v obcích

Nedostatky

- nízká dostupnost zdravotní péče
- mimoškolní aktivity – jazyky, umělecké školy
- neochota rodičů k vedení kroužků
- nízká aktivita občanů
- nedostatek mládeže ve spolcích
- „soukromé počítačové kroužky“
- děti nemají konkurenci při přijímacích zkouškách na SŠ – snížení motivace
- ženy více ohrožené nezaměstnaností – školství, zdravotnictví
- ženy po mateřské dovolené – ohroženy nezaměstnaností
- mladí lidé (15–20 let) nemají vyžití
- malá dostupnost služeb na vesnicích
- lidé nejsou motivováni k práci
- v minulosti – vazby na děti se vytvářely v kolektivu, dnes děti nemají vzory
- úspěch se měří penězi
- špatná komunikace mezi rodiči a dětmi
- spolková činnost – závislost na finančních příspěvcích od obcí



Jakými konkrétními opatřeními by se dala situace zlepšit?

- ordinanční hodiny praktických lékařů i v menších obcích, výdejny léků
- nabídka činností pro seniory - denní stacionáře, dílny apod. včetně zajištění dostupnosti (dopravy)
- další vzdělávání seniorů
- dětská centra, mateřská centra
- širší nabídka částečných pracovních úvazků pro ženy po mateřské dovolené (viz projektový tým)
- vztah k přírodě, ekologická výchova
- větší zapojení spolků do života obce – brigády atd.
- ženy, které pečují o nemocné – kulturní program, rekondiční pobyt, návštěva psychologa
- spolupráce mládeže a seniorů

Výstupy použity do SWOT analýzy, návrhové části Integrované strategie rozvoje a Strategického plánu LEADER.

O velkém zapojení žen v Regionu Podřetí svědčí i fakt, že na řízení obcí se podílí 6 starostek a 5 místostarostek.

Obec	starosta	U/N	místostarosta	U/N	osob
Albrechtický	Ing. Miloslav Čegan	U	Ing. Zdeněk Urban	N	
Bartošovice	MVDr. Kateřina Křenková	U	Rostislav Čubok	N	5
Bernartice n. O.	Mgr. Dana Kłosová	U	Josef Klos	N	5
Bílov	Zdeněk Fusik	U	Rostislav Bialek	U	5
Bravantice	Ivo Kočíš	U	Vendulka Pospíchalová	N	4
Hladké Životice	Bc. Josef Petržela	U	Robert Chovanec	N	4
Jeseník nad Odrou	Mgr. Tomáš Machýček	U	Libor Macháč	U	6
Jistebník	Josef Voral	U	Ing. Tomáš Mariaš	N	7
Kateřinice	Vladimír Londin	U	Ing. Radomír Polášek	N	2
Kujavy	Anna Kellerová	U	Dominik Kotkovič, Lucie Kozelská	N	4
Kunín	Dagmar Novosadová	U	Miroslav Vlček	U	6
Mošnov	Ing. Roman Máca	N	Oldřich Kupčik	U	5
Petřvald	Zdeněk Pexa	U	Šárka Fabiánová	N	11
Pustějov	Ing. Maiwaelder Tomáš	U	Ing. Malek Viliam	N	5
Sedlnice	František Jordánek	U	Aleš Skopal	N	4
Skotnice	Anna Mužná	U	Jaroslav Bílek	N	2
Studénka	Ladislav Honusek	U	PhDr. Miroslav Havránek	U	93
Suchdol nad Odrou	Ing. Richard Ehler	U	Iva Hrabovská	U	15
Šenov u NJ	Demeter Vladimír	U	Ing. Lubomír Veverka	N	8
Trnávka	Božena Londinová	U	Ing. Karel Merta	N	5
Velké Albrechtice	Ing. Josef Magera	U	Ing. Jan Chudják	N	5,25
Vražné	Ing. Vladimír Nippert	U	Marie Lazecká	N	7

11b) Zapojení mladých lidí

Členství v programovém výboru: nejsou zastoupeni

Členství ve výběrové komisi: 1 žena do 30 let

Členství v monitorovacím výboru: 1 žena do 30 let

Členství v jiných komisích či pracovních skupinách: Pracovní skupina ženy regionu (viz NP č. 1)

Projektový tým: Příprava projektu Mladí pro venkov II. a jeho aplikace v Regionu Poodří.

Fiche: Preferenční kritéria jsou zaměřena na ženy, mladé lidi a zemědělce.

ČSOP: organizace pracující s mládeží, zapojení mládeže do činnosti



Stručná anotace:

Mladí pro venkov – venkov pro mladé: Nové síly pro oživení vesnic

Díky projektu „Mladí pro venkov – venkov pro mladé: Nové síly pro oživení vesnic“, který realizuje 2007-2008 CpkP střední Morava, vzniklo několik nových pracovních míst pro účastníky vzdělávacího kurzu – projektový manažer pro rozvoj venkova. Z 16 účastníků školení bylo zaměstnáno 6 lidí, 2 na celý úvazek (mladí nezaměstnaní a absolventi) a 4 osoby na 0,5 úvazek (**ženy na mateřské nebo rodičovské dovolené**). Projekt CpkP financovaný z ESF prostřednictvím SROP 3.2 OK hodlá nabídnout a aplikovat i v dalších regionech, zejména na Moravě.

11c) Zapojení zemědělců

Členství v programovém výboru: 2 soukromě hospodařící rolníci

Členství ve výběrové komisi: 2 zástupci zemědělského podniku

Členství v monitorovacím výboru: 1 zástupce zemědělského podniku

Členství v jiných komisích či pracovních skupinách: Pracovní skupina ženy „Zemědělci“ v rámci přípravy SPL (viz NP č. 1)

Fiche: Preferenční kritéria jsou zaměřena na ženy, mladé lidi a zemědělce. Pro zemědělce je určena Fiche 3: „Chceme být dobří v Poodří a část Fiche 1: „Cesty poznání venkova“.



Konkrétní aktivity a projekty zemědělců pro využití dotací v programu Leader

- ošetření travních porostů
- úklid sněhu ve spolupráci s obcemi
- cyklostezky
- zahradnictví – skleníky, biopaliva, aleje (třešňová, hrušková, švestková, ..)
- Správa CHKOP – pomoc zemědělcům
- bioplynová stanice – středisko Studénka, OZE
- mechanizace na úklid pooderských luk



Pracovní skupina, Zemědělci, 16. 11.

Zapojení Veterinární a farmaceutické univerzity Brno Školního zemědělského podniku (ŠZP) v Šenově u Nového Jičína, jako školského zařízení do PRV a programu Leader prostřednictvím vytvoření zájmového sdružení právnických osob (z.s.p.o.)

Závěr

MAS Regionu Poodří popsala ve Strategickém plánu Leader, který navazuje na Integrovanou strategii rozvoje území, způsob zpracování SPL, analyzovala území, popsala silné a slabé stránky, příležitou a ohrožení regionu. Předložila podrobnou strategii rozvoje prostřednictvím Programu rozvoje venkova a návaznost na jednotlivé fiche. Dále popsala partnerství MAS, zkušenosti s Leaderem ČR v letech 2004 a 2005 a Leaderem POV 2006, popsala organizační zdroje, administrativní postupy a dosavadní i plánované projekty spolupráce s dalšími MAS, zapojení žen, mladých lidí a zemědělců.

MAS Regionu Poodří je dobře **připravena** řídit a administrovat evropský program Leader ve spolupráci místních lidských zdrojů i konzultantů, kteří v regionu dlouhodobě pracují, a vybrat kvalitní a inovativní projekty.

D V E Ř E
P O O D Ř Í
j s o u D O K O Ř Á N

je P O O D Ř Í
P L N Ě
P Ř Í L E Ž I T O S T Í



Zpracovatelé:

Ing. Oldřich Usvald	manažer MAS Regionu Poodří		
Členové MAS, aktéři pracovních skupin a účastníci veřejných projednávání.			
Bc. Tomáš Šulák	tomas.sulak@cpkp.cz	777 793 743	CpkP
Mgr. Hana Caletková	hana.caletkova@cpkp.cz	777 793 734	CpkP